



# СЕЛЬСКОХОЗЯЙСТВЕННАЯ МИКРОПЕРЕПИСЬ 2021 ГОДА ОПЕРАТИВНЫЕ ИТОГИ

Декабрь 2021 года





# СОДЕРЖАНИЕ

ПРЕДИСЛОВИЕ .....	4	2. ОПЕРАТИВНЫЕ ИТОГИ СЕЛЬСКОХОЗЯЙСТВЕННОЙ МИКРОПЕРЕПИСИ ПО СУБЪЕКТАМ РОССИЙСКОЙ ФЕДЕРАЦИИ .....	17
1. ОПЕРАТИВНЫЕ ИТОГИ СЕЛЬСКОХОЗЯЙСТВЕННОЙ МИКРОПЕРЕПИСИ ПО РОССИЙСКОЙ ФЕДЕРАЦИИ .....	7	2.1. Число объектов и общая площадь сельскохозяйственных угодий в среднем на одну сельскохозяйственную организацию .....	18
1.1. Число объектов и общая площадь сельскохозяйственных угодий в расчете на один объект переписи по категориям хозяйств по результатам переписей 2016 и 2021 гг. ....	8	2.1.1. Число объектов и общая площадь сельскохозяйственных угодий в среднем на одну сельскохозяйственную организацию, не относящуюся к субъектам малого предпринимательства .....	21
1.2. Число сельскохозяйственных организаций в Российской Федерации (диаграмма) .....	9	2.1.2. Число объектов и общая площадь сельскохозяйственных угодий в среднем на одно малое сельскохозяйственное предприятие .....	24
1.3. Общая площадь сельскохозяйственных угодий в среднем на одну сельскохозяйственную организацию в Российской Федерации (диаграмма) .....	10	2.1.3. Число объектов и общая площадь сельскохозяйственных угодий в среднем на одно малое сельскохозяйственное предприятие (без микропредприятий) .....	27
1.4. Число крестьянских (фермерских) хозяйств и индивидуальных предпринимателей в Российской Федерации (диаграмма) .....	11	2.1.4. Число объектов и общая площадь сельскохозяйственных угодий в среднем на одно микропредприятие .....	30
1.5. Общая площадь сельскохозяйственных угодий в среднем на одно крестьянское (фермерское) хозяйство и индивидуального предпринимателя в Российской Федерации (диаграмма) .....	12	2.2. Число объектов и общая площадь сельскохозяйственных угодий в среднем на одно крестьянское (фермерское) хозяйство и одного индивидуального предпринимателя .....	33
1.6. Число личных подсобных и других индивидуальных хозяйств граждан в Российской Федерации (диаграмма) .....	13	2.2.1. Число объектов и общая площадь сельскохозяйственных угодий в среднем на одно крестьянское (фермерское) хозяйство .....	36
1.7. Общая площадь сельскохозяйственных угодий в среднем на одно хозяйство граждан (личные подсобные и другие индивидуальные хозяйства граждан) в Российской Федерации (диаграмма) .....	14	2.2.2. Число объектов и общая площадь сельскохозяйственных угодий в среднем на одного индивидуального предпринимателя .....	39
1.8. Число некоммерческих товариществ в Российской Федерации (диаграмма) .....	15	2.3. Число обследованных объектов и общая площадь сельскохозяйственных угодий в среднем на одно хозяйство граждан (личные подсобные и другие индивидуальные хозяйства граждан) .....	42
1.9. Общая площадь земли в среднем на одно некоммерческое товарищество в Российской Федерации (диаграмма) .....	16	2.4. Число объектов и общая площадь земли в среднем на одно некоммерческое товарищество (садоводческое, огородническое, дачное и другое некоммерческое товарищество) .....	45

2.4.1. Число объектов и общая площадь земли в среднем на одно садоводческое некоммерческое товарищество .....	48	2.12. Общая площадь сельскохозяйственных угодий в среднем на одного индивидуального предпринимателя по субъектам Российской Федерации (диаграмма) .....	64
2.4.2. Число объектов и общая площадь земли в среднем на одно огородническое некоммерческое товарищество .....	51	2.13. Общая площадь сельскохозяйственных угодий в среднем на одно хозяйство граждан (личные подсобные и другие индивидуальные хозяйства граждан) по субъектам Российской Федерации (диаграмма) ...	65
2.4.3. Число объектов и общая площадь земли в среднем на одно дачное и другое некоммерческое товарищество .....	54	2.14. Общая площадь земли в среднем на одно некоммерческое товарищество (садоводческое, огородническое, дачное и другое некоммерческое товарищество) по субъектам Российской Федерации (диаграмма) .....	66
2.5. Общая площадь сельскохозяйственных угодий в среднем на одну сельскохозяйственную организацию по субъектам Российской Федерации (диаграмма) .....	57	2.15. Общая площадь земли в среднем на одно садоводческое некоммерческое товарищество по субъектам Российской Федерации (диаграмма) .....	67
2.6. Общая площадь сельскохозяйственных угодий в среднем на одну сельскохозяйственную организацию, не относящуюся к субъектам малого предпринимательства по субъектам Российской Федерации (диаграмма) .....	58	2.16. Общая площадь земли в среднем на одно огородническое некоммерческое товарищество по субъектам Российской Федерации (диаграмма) .....	68
2.7. Общая площадь сельскохозяйственных угодий в среднем на одно малое сельскохозяйственное предприятие по субъектам Российской Федерации (диаграмма) .....	59	2.17. Общая площадь земли в среднем на одно дачное и другое некоммерческое товарищество по субъектам Российской Федерации (диаграмма) .....	69
2.8. Общая площадь сельскохозяйственных угодий в среднем на одно малое сельскохозяйственное предприятие (без микропредприятий) по субъектам Российской Федерации (диаграмма) .....	60	2.18. Число сельскохозяйственных организаций в 2021 году (картограмма) ....	70
2.9. Общая площадь сельскохозяйственных угодий в среднем на одно микропредприятие по субъектам Российской Федерации (диаграмма) ...	61	2.19. Площадь сельскохозяйственных угодий сельскохозяйственных организаций в 2021 году (картограмма) .....	71
2.10. Общая площадь сельскохозяйственных угодий в среднем на одно крестьянское (фермерское) хозяйство и одного индивидуального предпринимателя по субъектам Российской Федерации (диаграмма) ....	62	2.20. Число крестьянских (фермерских) хозяйств и индивидуальных предпринимателей в 2021 году (картограмма) .....	72
2.11. Общая площадь сельскохозяйственных угодий в среднем на одно крестьянское (фермерское) хозяйство по субъектам Российской Федерации (диаграмма) .....	63	2.21. Площадь сельскохозяйственных угодий крестьянских (фермерских) хозяйств и индивидуальных предпринимателей в 2021 году (картограмма) .....	73



## ПРЕДИСЛОВИЕ

С 1 по 30 августа 2021 года прошла первая в истории России сельскохозяйственная микроперепись. Ее необходимость обусловлена структурными изменениями в сельском хозяйстве, а ее результаты позволят детальнее оценить ресурсную базу и потенциал агросектора в текущей экономической ситуации.

Проведение сельскохозяйственной микропереписи регламентировано Федеральным законом от 21 июля 2005 г. № 108–ФЗ «О Всероссийской сельскохозяйственной переписи» и Постановлением Правительства Российской Федерации от 29 августа 2020 г. № 1315 «Об организации сельскохозяйственной микропереписи 2021 года». Так, федеральным законом определено, что в промежутке между сельскохозяйственными переписями, но не позднее чем через пять лет после очередной сельскохозяйственной переписи, проводится федеральное статистическое наблюдение на основе выборки не менее тридцати процентов объектов сельскохозяйственной переписи.

Программа сельскохозяйственной микропереписи разработана в соответствии с Программой Всемирной сельскохозяйственной переписи ФАО ООН, а также с учетом опыта проведения Всероссийской сельскохозяйственной переписи 2016 года.

Согласно рекомендациям ФАО ООН, был использован модульный подход, при котором предусматривается сбор ограниченного круга данных, необходимого, в том числе, для проведения международных сопоставлений по ключевым показателям.

В программу сельскохозяйственной микропереписи вошли показатели, характеризующие ресурсную базу сельскохозяйственного производства. В том числе: о наличии и использовании сельскохозяйственных угодий, о посевных площадях сельскохозяйственных культур, о площадях многолетних насаждений и ягодных культур, о поголовье сельскохозяйственных животных.



Кроме того, собрана информация о состоянии производственной инфраструктуры и условиях ведения хозяйственной деятельности различными категориями сельхозпроизводителей.

В ходе микропереписи получена информация от сельскохозяйственных организаций, крестьянских (фермерских) хозяйств и индивидуальных предпринимателей, личных подсобных и других индивидуальных хозяйств граждан, некоммерческих товариществ (садоводческих, огороднических и других).

В соответствии с Постановлением Правительства Российской Федерации, Росстат до конца 2022 года представит окончательные итоги микросельхозпереписи.

30 декабря 2021 года Росстат публикует **первые оперативные итоги**, полученные по результатам мониторинга хода сельскохозяйственной микропереписи. Информация дана как по стране в целом, так и в разрезе регионов. При публикации окончательных итогов представленные данные будут уточнены.

Оперативные итоги содержат информацию о числе объектов микропереписи и площади сельскохозяйственных угодий в расчете на один объект по состоянию на 1 августа 2021 года.

Сведения о числе объектов микропереписи представлены по всем респондентам, как осуществляющим, так и не осуществляющим сельскохозяйственную деятельность в I полугодии 2021 года.

В соответствии с утвержденной методологией (приказ Росстата от 8 июля 2021 г. № 400) личные подсобные и другие индивидуальные хозяйства граждан сельских населенных пунктов обследовались с применением метода несплошного статистического наблюдения (за исключением малочисленных — с числом домохозяйств менее 10, а также труднодоступных населенных пунктов). В связи с этим сводные данные по личным подсобным и другим индивидуальным хозяйствам граждан представлены только по обследованным объектам.

В статистическом бюллетене представлены диаграммы по площади сельскохозяйственных угодий в расчете на один объект сельскохозяйственной микропереписи по Российской Федерации и по субъектам Российской Федерации, а также картограммы.

В публикации также приведена таблица, в которой оперативные итоги представлены в сравнении с результатами Всероссийской сельскохозяйственной переписи 2016 года.

По мере выпуска итогов сельскохозяйственной микропереписи 2021 года в электронном виде данные будут размещаться на официальном интернет-портале Росстата ([www.rosstat.gov.ru](http://www.rosstat.gov.ru)).

### Список сокращений:

<b>тыс.</b>	– тысяч
<b>га</b>	– гектаров
<b>ВСХП-2016</b>	– Всероссийская сельскохозяйственная перепись 2016 года
<b>СХМП-2021</b>	– Сельскохозяйственная микроперепись 2021 года

### В публикации приняты условные обозначения:

-	– явление отсутствует
<b>0</b>	– значение показателя меньше 1
<b>0,0</b>	– значение показателя меньше 0,1
...	– данные не публикуются в целях обеспечения конфиденциальности первичных статистических данных, полученных от респондентов, в соответствии с Федеральным законом от 29 ноября 2007 г. № 282-ФЗ «Об официальном статистическом учете и системе государственной статистики в Российской Федерации» (п.5, ст.4; ч.1, ст.9)

В отдельных случаях незначительные расхождения между итогом и суммой данных объясняются их округлением.





# 1. ОПЕРАТИВНЫЕ ИТОГИ СЕЛЬСКОХОЗЯЙСТВЕННОЙ МИКРОПЕРЕПИСИ ПО РОССИЙСКОЙ ФЕДЕРАЦИИ

## 1.1. ЧИСЛО ОБЪЕКТОВ И ОБЩАЯ ПЛОЩАДЬ СЕЛЬСКОХОЗЯЙСТВЕННЫХ УГОДИЙ В РАСЧЕТЕ НА ОДИН ОБЪЕКТ ПЕРЕПИСИ ПО КАТЕГОРИЯМ ХОЗЯЙСТВ ПО РЕЗУЛЬТАТАМ ПЕРЕПИСЕЙ 2016 И 2021 ГГ.

	Число объектов переписи, тыс. единиц		Общая площадь сельскохозяйственных угодий в среднем на один объект переписи, га	
	ВСХП-2016	СХМП-2021	ВСХП-2016	СХМП-2021
<b>Сельскохозяйственные организации — всего</b>	<b>36,0</b>	<b>34,4</b>	<b>2 501,8</b>	<b>3 408,9</b>
из них: сельскохозяйственные организации, не относящиеся к субъектам малого предпринимательства	7,6	9,6	5 885,1	6 353,4
малые сельскохозяйственные предприятия	24,3	20,9	1 790,7	2 400,1
в том числе: малые предприятия (без микропредприятий)	7,1	6,5	3 786,4	4 123,3
микропредприятия	17,2	14,4	964,7	1 380,2
<b>Крестьянские (фермерские) хозяйства и индивидуальные предприниматели — всего</b>	<b>174,8</b>	<b>123,2</b>	<b>226,5</b>	<b>456,3</b>
в том числе: крестьянские (фермерские) хозяйства	136,7	102,4	256,3	476,8
индивидуальные предприниматели	38,0	20,8	119,1	306,6
<b>Личные подсобные и другие индивидуальные хозяйства граждан</b>	<b>23 496,9</b>	<b>16 626,7 <sup>1)</sup></b>	<b>0,5</b>	<b>0,6 <sup>1)</sup></b>
<b>Некоммерческие товарищества — всего</b>	<b>75,9</b>	<b>72,2</b>	<b>15,2</b>	<b>15,4 <sup>2)</sup></b>
в том числе: садоводческие	67,3	66,2	15,1	15,5
огороднические	2,8	1,7	10,1	9,5
дачные и др.	5,8	4,3	18,7	15,8

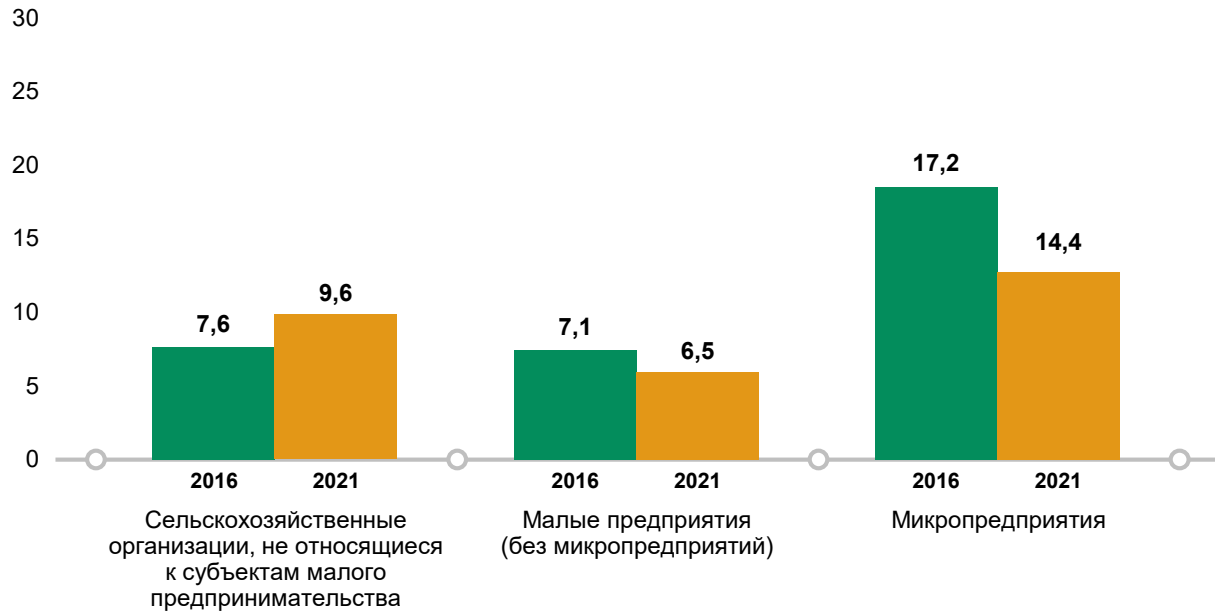
<sup>1)</sup> Информация приведена по обследованным объектам.

<sup>2)</sup> Общая площадь земли в среднем на один объект.

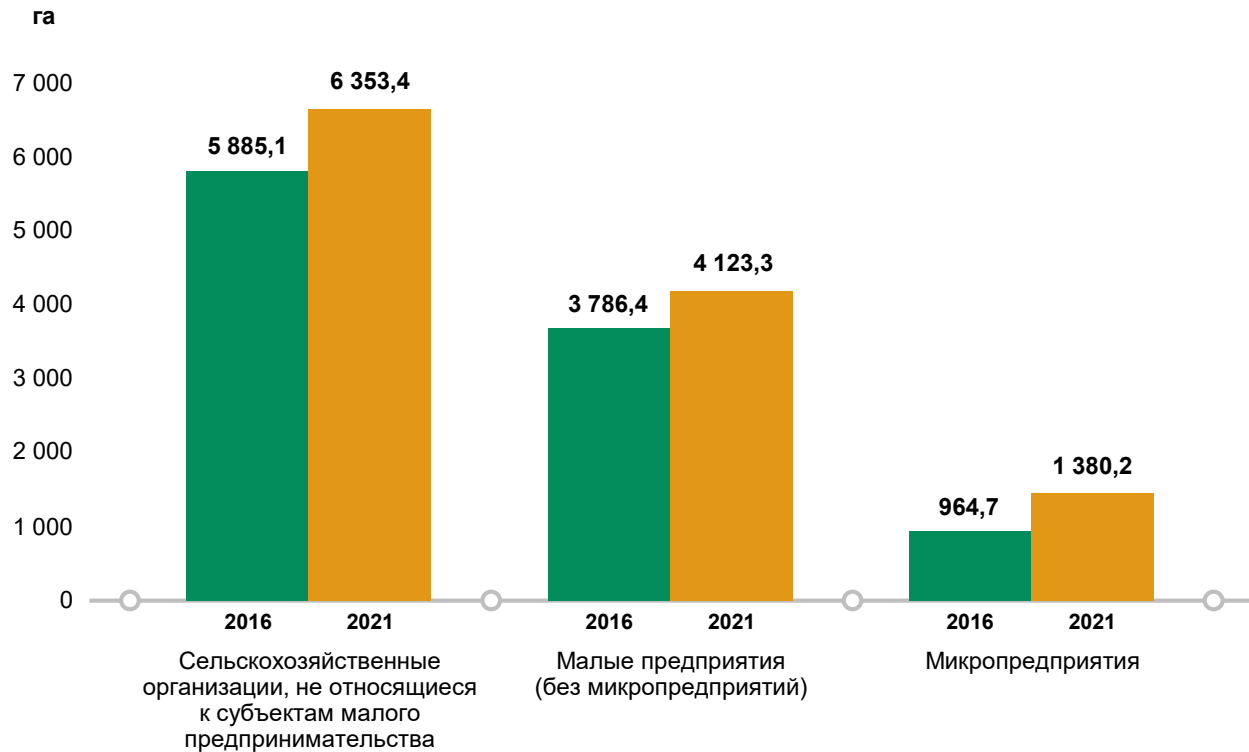


## 1.2. ЧИСЛО СЕЛЬСКОХОЗЯЙСТВЕННЫХ ОРГАНИЗАЦИЙ В РОССИЙСКОЙ ФЕДЕРАЦИИ

тыс. ед

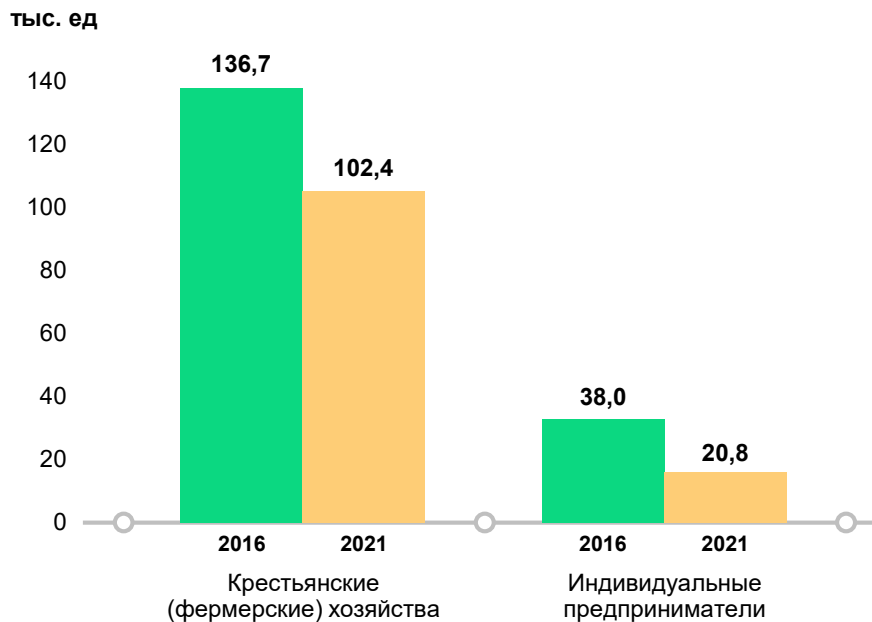


### 1.3. ОБЩАЯ ПЛОЩАДЬ СЕЛЬСКОХОЗЯЙСТВЕННЫХ УГОДИЙ В СРЕДНЕМ НА ОДНУ СЕЛЬСКОХОЗЯЙСТВЕННУЮ ОРГАНИЗАЦИЮ В РОССИЙСКОЙ ФЕДЕРАЦИИ

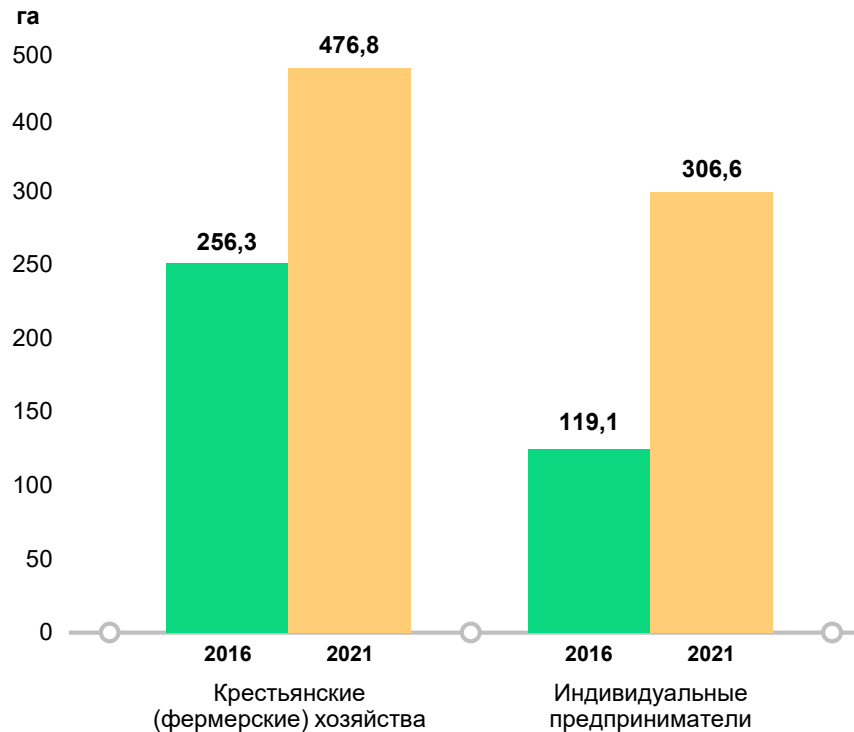




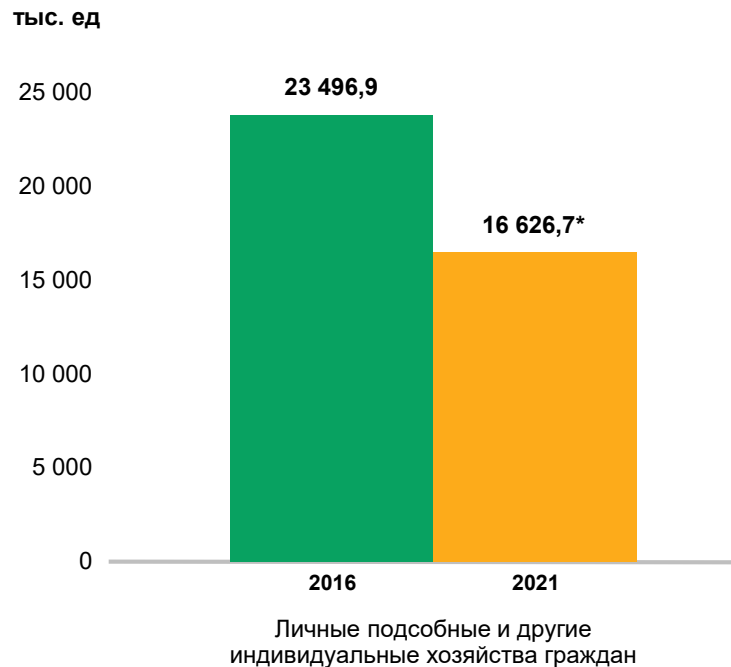
## 1.4. ЧИСЛО КРЕСТЬЯНСКИХ (ФЕРМЕРСКИХ) ХОЗЯЙСТВ И ИНДИВИДУАЛЬНЫХ ПРЕДПРИНИМАТЕЛЕЙ В РОССИЙСКОЙ ФЕДЕРАЦИИ



## 1.5. ОБЩАЯ ПЛОЩАДЬ СЕЛЬСКОХОЗЯЙСТВЕННЫХ УГОДИЙ В СРЕДНЕМ НА ОДНО КРЕСТЬЯНСКОЕ (ФЕРМЕРСКОЕ) ХОЗЯЙСТВО И ИНДИВИДУАЛЬНОГО ПРЕДПРИНИМАТЕЛЯ В РОССИЙСКОЙ ФЕДЕРАЦИИ



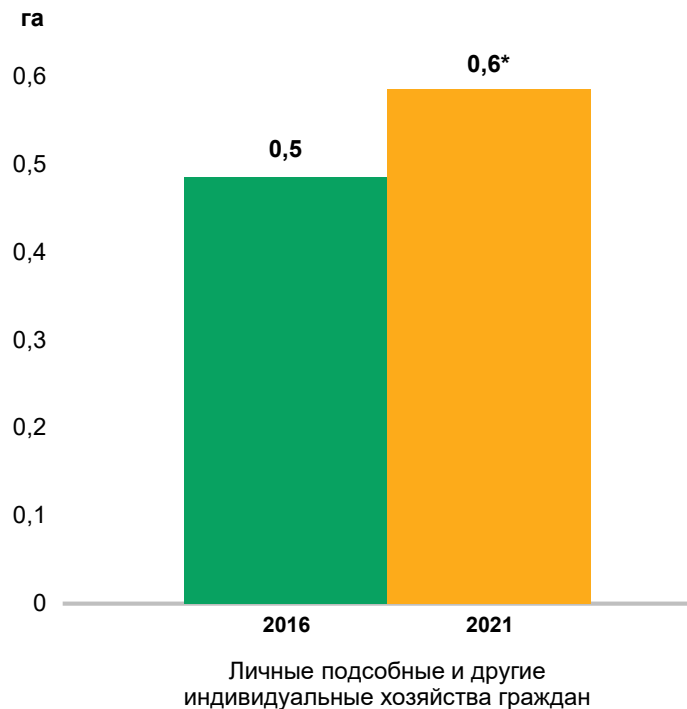
## 1.6. ЧИСЛО ЛИЧНЫХ ПОДСОБНЫХ И ДРУГИХ ИНДИВИДУАЛЬНЫХ ХОЗЯЙСТВ ГРАЖДАН В РОССИЙСКОЙ ФЕДЕРАЦИИ



\* По обследованным объектам.



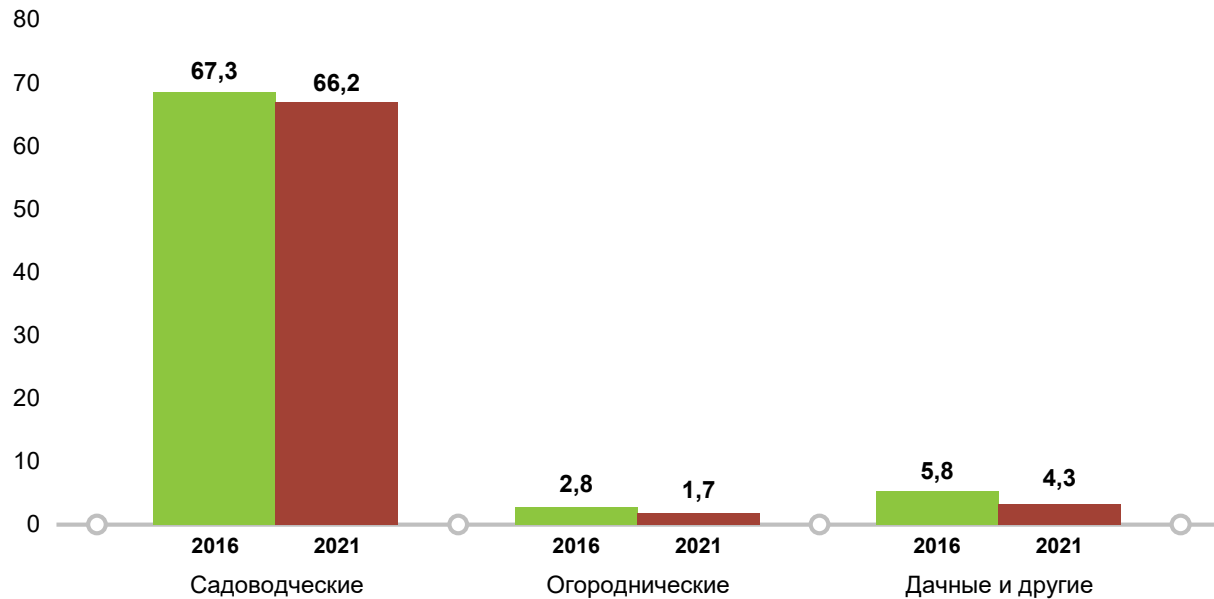
## 1.7. ОБЩАЯ ПЛОЩАДЬ СЕЛЬСКОХОЗЯЙСТВЕННЫХ УГОДИЙ В СРЕДНЕМ НА ОДНО ХОЗЯЙСТВО ГРАЖДАН (ЛИЧНЫЕ ПОДСОБНЫЕ И ДРУГИЕ ИНДИВИДУАЛЬНЫЕ ХОЗЯЙСТВА ГРАЖДАН) В РОССИЙСКОЙ ФЕДЕРАЦИИ



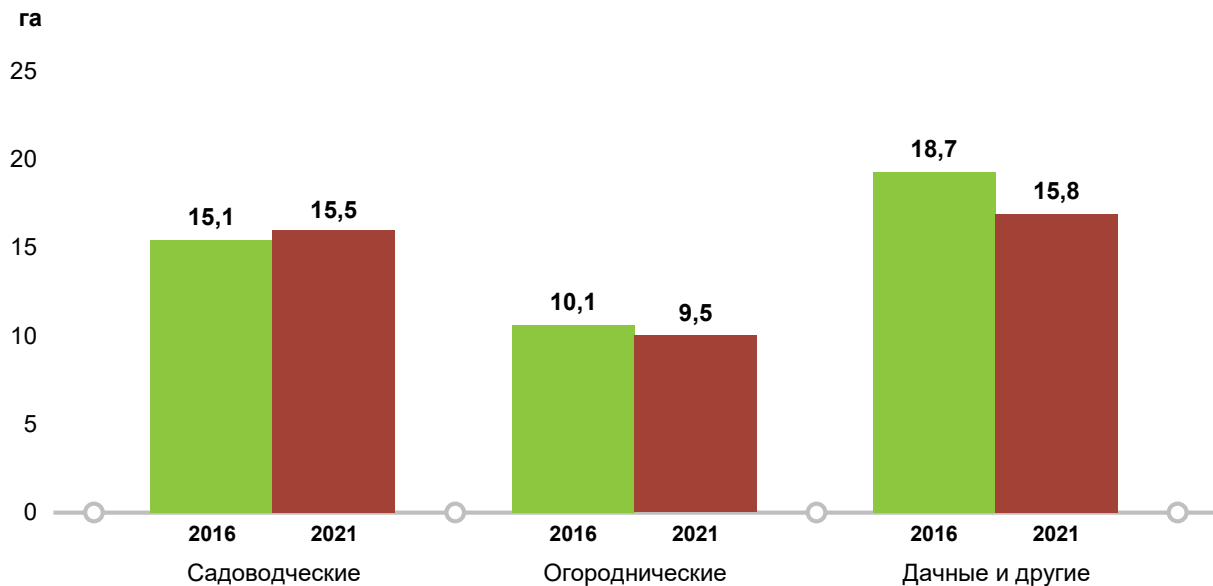
\* По обследованным объектам.

## 1.8. ЧИСЛО НЕКОММЕРЧЕСКИХ ТОВАРИЩЕСТВ В РОССИЙСКОЙ ФЕДЕРАЦИИ

тыс. ед



## 1.9. ОБЩАЯ ПЛОЩАДЬ ЗЕМЛИ В СРЕДНЕМ НА ОДНО НЕКОММЕРЧЕСКОЕ ТОВАРИЩЕСТВО В РОССИЙСКОЙ ФЕДЕРАЦИИ





## 2. ОПЕРАТИВНЫЕ ИТОГИ СЕЛЬСКОХОЗЯЙСТВЕННОЙ МИКРОПЕРЕПИСИ ПО СУБЪЕКТАМ РОССИЙСКОЙ ФЕДЕРАЦИИ

## 2.1. ЧИСЛО ОБЪЕКТОВ И ОБЩАЯ ПЛОЩАДЬ СЕЛЬСКОХОЗЯЙСТВЕННЫХ УГОДИЙ В СРЕДНЕМ НА ОДНУ СЕЛЬСКОХОЗЯЙСТВЕННУЮ ОРГАНИЗАЦИЮ

	Число объектов, единиц	Общая площадь сельскохозяйственных угодий в среднем на один объект, га
<b>РОССИЙСКАЯ ФЕДЕРАЦИЯ</b>	<b>34 418</b>	<b>3 408,9</b>
<b>Центральный федеральный округ</b>	<b>6 940</b>	<b>2 896,4</b>
Белгородская область	345	5 656,9
Брянская область	289	3 637,9
Владимирская область	372	1 417,4
Воронежская область	657	4 401,9
Ивановская область	200	1 458,7
Калужская область	462	1 743,0
Костромская область	201	1 063,0
Курская область	488	4 014,8
Липецкая область	327	5 097,9
Московская область	667	1 129,9
Орловская область	305	4 118,6
Рязанская область	335	3 738,1
Смоленская область	452	1 735,9
Тамбовская область	363	4 780,0

продолжение →

	Число объектов, единиц	Общая площадь сельскохозяйственных угодий в среднем на один объект, га
Тверская область	718	1 107,7
Тульская область	387	2 743,0
Ярославская область	352	1 584,2
г. Москва	20	205,6
<b>Северо-Западный федеральный округ</b>	<b>1 479</b>	<b>1 603,7</b>
Республика Карелия	73	1 214,3
Республика Коми	54	925,4
Архангельская область	123	1 247,6
в том числе:		
Ненецкий автономный округ	16	1 136,3
Архангельская область (без автономного округа)	107	1 263,1
Вологодская область	274	2 250,6
Калининградская область	244	1 476,6
Ленинградская область	326	1 418,5
Мурманская область	51	315,1
Новгородская область	117	1 348,3
Псковская область	190	2 078,1
г. Санкт-Петербург	27	447,5



	Число объектов, единиц	Общая площадь сельскохозяйственных угодий в среднем на один объект, га
<b>Южный федеральный округ</b>	<b>6 952</b>	<b>3 267,6</b>
Республика Адыгея	116	908,0
Республика Калмыкия	184	11 755,3
Республика Крым	2 093	1 170,7
Краснодарский край	1 746	2 150,4
Астраханская область	180	2 728,6
Волгоградская область	940	4 714,7
Ростовская область	1 288	3 841,3
г. Севастополь	405	527,0
<b>Северо-Кавказский федеральный округ</b>	<b>5 182</b>	<b>2 103,4</b>
Республика Дагестан	1 407	1 293,2
Республика Ингушетия	336	1 679,8
Кабардино-Балкарская Республика	1 028	1 113,9
Карачаево-Черкесская Республика	346	857,9
Республика Северная Осетия — Алания	363	488,3

	Число объектов, единиц	Общая площадь сельскохозяйственных угодий в среднем на один объект, га
Чеченская Республика	547	872,3
Ставропольский край	1 155	4 998,5
<b>Приволжский федеральный округ</b>	<b>6 281</b>	<b>3 964,9</b>
Республика Башкортостан	885	3 219,6
Республика Марий Эл	136	2 261,6
Республика Мордовия	235	3 996,9
Республика Татарстан	598	5 283,8
Удмуртская Республика	438	2 680,6
Чувашская Республика	343	1 268,8
Пермский край	329	2 668,4
Кировская область	332	3 547,1
Нижегородская область	678	2 264,4
Оренбургская область	560	6 904,9
Пензенская область	425	4 020,9
Самарская область	495	4 377,4
Саратовская область	570	5 806,5
Ульяновская область	257	4 040,0

ПРОДОЛЖЕНИЕ →

	Число объектов, единиц	Общая площадь сельскохозяйственных угодий в среднем на один объект, га
<b>Уральский федеральный округ</b>	<b>1 818</b>	<b>4 241,1</b>
Курганская область	287	4 636,9
Свердловская область	700	2 401,5
Тюменская область	580	3 722,3
в том числе: Ханты-Мансийский автономный округ — Югра	70	239,6
Ямало-Ненецкий автономный округ	61	7,9
Тюменская область (без автономных округов)	449	3 938,0
Челябинская область	251	5 701,2
<b>Сибирский федеральный округ</b>	<b>3 292</b>	<b>5 125,0</b>
Республика Алтай	112	3 146,5
Республика Тыва	210	4 694,8
Республика Хакасия	123	4 452,2
Алтайский край	1 031	4 859,7
Красноярский край	384	4 662,2

продолжение →

	Число объектов, единиц	Общая площадь сельскохозяйственных угодий в среднем на один объект, га
Иркутская область	154	3 591,4
Кемеровская область	186	4 346,7
Новосибирская область	614	7 125,9
Омская область	400	5 713,3
Томская область	78	3 839,2
<b>Дальневосточный федеральный округ</b>	<b>2 474</b>	<b>3 839,5</b>
Республика Бурятия	138	2 074,0
Республика Саха (Якутия)	565	1 150,8
Забайкальский край	238	7 867,3
Камчатский край	177	478,2
Приморский край	287	2 053,8
Хабаровский край	74	1 550,7
Амурская область	854	5 647,1
Магаданская область	10	76,9
Сахалинская область	42	756,5
Еврейская автономная область	83	1 823,0
Чукотский автономный округ	6	178,5

## 2.1.1. ЧИСЛО ОБЪЕКТОВ И ОБЩАЯ ПЛОЩАДЬ СЕЛЬСКОХОЗЯЙСТВЕННЫХ УГОДИЙ В СРЕДНЕМ НА ОДНУ СЕЛЬСКОХОЗЯЙСТВЕННУЮ ОРГАНИЗАЦИЮ, НЕ ОТНОСЯЩУЮСЯ К СУБЪЕКТАМ МАЛОГО ПРЕДПРИНИМАТЕЛЬСТВА

	Число объектов, единиц	Общая площадь сельскохозяйственных угодий в среднем на один объект, га
<b>РОССИЙСКАЯ ФЕДЕРАЦИЯ</b>	<b>9 626</b>	<b>6 353,4</b>
<b>Центральный федеральный округ</b>	<b>2 283</b>	<b>5 789,5</b>
Белгородская область	224	8 672,9
Брянская область	111	7 474,6
Владимирская область	86	2 636,2
Воронежская область	244	9 158,2
Ивановская область	40	1 606,6
Калужская область	122	4 697,6
Костромская область	20	1 386,1
Курская область	233	6 141,9
Липецкая область	173	7 843,5
Московская область	220	1 990,8
Орловская область	154	6 773,8
Рязанская область	100	6 472,5
Смоленская область	123	3 027,0
Тамбовская область	105	10 010,3

продолжение →

	Число объектов, единиц	Общая площадь сельскохозяйственных угодий в среднем на один объект, га
Тверская область	136	1 596,1
Тульская область	89	5 029,7
Ярославская область	98	2 084,3
г. Москва	5	349,2
<b>Северо-Западный федеральный округ</b>	<b>476</b>	<b>2 945,5</b>
Республика Карелия	28	2 492,5
Республика Коми	26	1 048,5
Архангельская область	30	1 888,0
в том числе:		
Ненецкий автономный округ	7	1 193,2
Архангельская область (без автономного округа)	23	2 155,2
Вологодская область	67	5 127,1
Калининградская область	60	3 459,7
Ленинградская область	118	3 024,5
Мурманская область	30	417,8
Новгородская область	33	1 864,4
Псковская область	78	2 862,6
г. Санкт-Петербург	6	1 132,3

	Число объектов, единиц	Общая площадь сельскохозяйственных угодий в среднем на один объект, га
<b>Южный федеральный округ</b>	<b>1 179</b>	<b>8 017,8</b>
Республика Адыгея	25	1 802,2
Республика Калмыкия	58	19 591,7
Республика Крым	164	2 290,8
Краснодарский край	424	5 895,6
Астраханская область	46	7 147,5
Волгоградская область	143	12 243,1
Ростовская область	288	9 510,9
г. Севастополь	31	1 515,0
<b>Северо-Кавказский федеральный округ</b>	<b>2 063</b>	<b>3 231,0</b>
Республика Дагестан	833	1 328,3
Республика Ингушетия	217	2 689,2
Кабардино-Балкарская Республика	225	7 598,0
Карачаево-Черкесская Республика	154	1 323,3
Республика Северная Осетия — Алания	120	292,4

	Число объектов, единиц	Общая площадь сельскохозяйственных угодий в среднем на один объект, га
Чеченская Республика	201	594,6
Ставропольский край	313	10 535,7
<b>Приволжский федеральный округ</b>	<b>1 627</b>	<b>7 206,0</b>
Республика Башкортостан	187	7 859,5
Республика Марий Эл	27	5 582,7
Республика Мордовия	111	5 922,4
Республика Татарстан	185	10 460,1
Удмуртская Республика	128	4 435,2
Чувашская Республика	61	1 599,9
Пермский край	87	5 451,4
Кировская область	94	7 107,4
Нижегородская область	162	3 929,8
Оренбургская область	122	12 783,9
Пензенская область	225	5 065,4
Самарская область	91	8 597,0
Саратовская область	113	11 569,5
Ульяновская область	34	6 993,7

продолжение →

	Число объектов, единиц	Общая площадь сельскохозяйственных угодий в среднем на один объект, га
<b>Уральский федеральный округ</b>	<b>522</b>	<b>7 730,3</b>
Курганская область	53	7 230,2
Свердловская область	230	4 537,4
Тюменская область	160	6 531,3
в том числе: Ханты-Мансийский автономный округ — Югра	20	140,7
Ямало-Ненецкий автономный округ	24	8,8
Тюменская область (без автономных округов)	116	7 848,8
Челябинская область	79	9 660,5
<b>Сибирский федеральный округ</b>	<b>878</b>	<b>9 888,0</b>
Республика Алтай	18	5 879,9
Республика Тыва	86	7 083,9
Республика Хакасия	28	6 208,4
Алтайский край	228	10 349,1
Красноярский край	105	10 151,2

продолжение →

	Число объектов, единиц	Общая площадь сельскохозяйственных угодий в среднем на один объект, га
Иркутская область	32	8 162,1
Кемеровская область	40	8 257,5
Новосибирская область	208	10 830,3
Омская область	110	11 854,5
Томская область	23	5 761,4
<b>Дальневосточный федеральный округ</b>	<b>598</b>	<b>6 507,5</b>
Республика Бурятия	20	1 730,6
Республика Саха (Якутия)	214	1 283,9
Забайкальский край	58	10 330,6
Камчатский край	31	1 620,0
Приморский край	50	5 937,1
Хабаровский край	28	1 159,4
Амурская область	156	8 576,6
Магаданская область	1	...
Сахалинская область	15	1 261,8
Еврейская автономная область	19	1 470,3
Чукотский автономный округ	6	178,5



## 2.1.2. ЧИСЛО ОБЪЕКТОВ И ОБЩАЯ ПЛОЩАДЬ СЕЛЬСКОХОЗЯЙСТВЕННЫХ УГОДИЙ В СРЕДНЕМ НА ОДНО МАЛОЕ СЕЛЬСКОХОЗЯЙСТВЕННОЕ ПРЕДПРИЯТИЕ

	Число объектов, единиц	Общая площадь сельскохозяйственных угодий в среднем на один объект, га
<b>РОССИЙСКАЯ ФЕДЕРАЦИЯ</b>	<b>20 882</b>	<b>2 400,1</b>
<b>Центральный федеральный округ</b>	<b>4 436</b>	<b>1 616,9</b>
Белгородская область	121	2 019,9
Брянская область	177	1 586,5
Владимирская область	242	1 168,9
Воронежская область	406	2 146,1
Ивановская область	153	1 476,2
Калужская область	323	894,5
Костромская область	181	1 026,8
Курская область	241	2 016,8
Липецкая область	149	1 991,3
Московская область	447	706,9
Орловская область	136	1 454,0
Рязанская область	224	2 629,3
Смоленская область	328	1 271,1
Тамбовская область	251	2 788,3

продолжение →

	Число объектов, единиц	Общая площадь сельскохозяйственных угодий в среднем на один объект, га
Тверская область	554	1 061,8
Тульская область	283	2 192,2
Ярославская область	215	1 495,0
г. Москва	5	37,6
<b>Северо-Западный федеральный округ</b>	<b>851</b>	<b>1 039,5</b>
Республика Карелия	34	707,4
Республика Коми	28	812,1
Архангельская область	62	987,8
в том числе:		
Ненецкий автономный округ	2	994,0
Архангельская область (без автономного округа)	60	987,5
Вологодская область	164	1 211,7
Калининградская область	181	923,1
Ленинградская область	158	638,1
Мурманская область	16	207,6
Новгородская область	83	1 153,6
Псковская область	112	1 598,3
г. Санкт-Петербург	13	10,3

	Число объектов, единиц	Общая площадь сельскохозяйственных угодий в среднем на один объект, га
<b>Южный федеральный округ</b>	<b>3 882</b>	<b>2 268,5</b>
Республика Адыгея	91	745,4
Республика Калмыкия	126	9 227,5
Республика Крым	832	1 041,0
Краснодарский край	944	927,3
Астраханская область	134	1 466,1
Волгоградская область	778	3 467,8
Ростовская область	886	2 580,4
г. Севастополь	91	202,3
<b>Северо-Кавказский федеральный округ</b>	<b>2 575</b>	<b>1 472,5</b>
Республика Дагестан	572	1 220,0
Республика Ингушетия	117	446,1
Кабардино-Балкарская Республика	483	463,9
Карачаево-Черкесская Республика	192	644,1
Республика Северная Осетия — Алания	209	581,0

	Число объектов, единиц	Общая площадь сельскохозяйственных угодий в среднем на один объект, га
Чеченская Республика	295	1 009,9
Ставропольский край	707	2 881,1
<b>Приволжский федеральный округ</b>	<b>4 292</b>	<b>3 016,5</b>
Республика Башкортостан	616	2 319,3
Республика Марий Эл	100	1 783,8
Республика Мордовия	115	2 356,5
Республика Татарстан	316	3 480,6
Удмуртская Республика	268	1 950,4
Чувашская Республика	271	1 214,5
Пермский край	217	1 898,3
Кировская область	216	2 206,1
Нижегородская область	466	1 874,8
Оренбургская область	438	5 464,8
Пензенская область	200	2 837,9
Самарская область	396	3 443,7
Саратовская область	457	4 400,3
Ульяновская область	216	3 748,4

ПРОДОЛЖЕНИЕ →

	Число объектов, единиц	Общая площадь сельскохозяйственных угодий в среднем на один объект, га
<b>Уральский федеральный округ</b>	<b>1 184</b>	<b>3 024,3</b>
Курганская область	230	4 148,1
Свердловская область	409	1 414,5
Тюменская область	381	2 438,2
в том числе: Ханты-Мансийский автономный округ — Югра	50	95,4
Ямало-Ненецкий автономный округ	32	6,4
Тюменская область (без автономных округов)	299	2 538,2
Челябинская область	164	4 126,8
<b>Сибирский федеральный округ</b>	<b>2 227</b>	<b>3 567,4</b>
Республика Алтай	92	2 493,3
Республика Тыва	112	3 686,7
Республика Хакасия	93	3 823,8
Алтайский край	751	3 462,1
Красноярский край	218	3 072,2

продолжение →

	Число объектов, единиц	Общая площадь сельскохозяйственных угодий в среднем на один объект, га
Иркутская область	101	2 617,3
Кемеровская область	141	2 931,1
Новосибирская область	402	5 224,7
Омская область	271	3 207,8
Томская область	46	3 314,7
<b>Дальневосточный федеральный округ</b>	<b>1 435</b>	<b>3 266,8</b>
Республика Бурятия	110	2 112,5
Республика Саха (Якутия)	346	1 114,4
Забайкальский край	180	7 209,1
Камчатский край	41	192,6
Приморский край	197	1 455,3
Хабаровский край	43	1 870,6
Амурская область	426	4 324,8
Магаданская область	6	138,1
Сахалинская область	22	584,0
Еврейская автономная область	64	1 944,7
Чукотский автономный округ	-	-

## 2.1.3. ЧИСЛО ОБЪЕКТОВ И ОБЩАЯ ПЛОЩАДЬ СЕЛЬСКОХОЗЯЙСТВЕННЫХ УГОДИЙ В СРЕДНЕМ НА ОДНО МАЛОЕ СЕЛЬСКОХОЗЯЙСТВЕННОЕ ПРЕДПРИЯТИЕ (БЕЗ МИКРОПРЕДПРИЯТИЙ)

	Число объектов, единиц	Общая площадь сельскохозяйственных угодий в среднем на один объект, га
<b>РОССИЙСКАЯ ФЕДЕРАЦИЯ</b>	<b>6 476</b>	<b>4 123,3</b>
<b>Центральный федеральный округ</b>	<b>1 569</b>	<b>2 736,9</b>
Белгородская область	61	3 075,4
Брянская область	94	2 231,3
Владимирская область	67	1 948,9
Воронежская область	184	3 323,7
Ивановская область	57	2 259,0
Калужская область	62	1 659,0
Костромская область	74	1 512,9
Курская область	114	2 693,9
Липецкая область	57	2 960,7
Московская область	133	1 568,5
Орловская область	56	2 446,0
Рязанская область	116	3 664,7
Смоленская область	73	2 230,6
Тамбовская область	148	3 840,4

продолжение →

	Число объектов, единиц	Общая площадь сельскохозяйственных угодий в среднем на один объект, га
Тверская область	108	2 412,0
Тульская область	81	3 983,7
Ярославская область	82	2 574,7
г. Москва	2	5,4
<b>Северо-Западный федеральный округ</b>	<b>299</b>	<b>1 799,1</b>
Республика Карелия	6	1 688,4
Республика Коми	22	926,6
Архангельская область	32	1 262,8
в том числе: Ненецкий автономный округ	2	994,0
Архангельская область (без автономного округа)	30	1 284,3
Вологодская область	65	1 806,8
Калининградская область	50	2 210,2
Ленинградская область	49	1 454,8
Мурманская область	1	-
Новгородская область	29	1 597,3
Псковская область	45	2 563,8
г. Санкт-Петербург	-	-

	Число объектов, единиц	Общая площадь сельскохозяйственных угодий в среднем на один объект, га
<b>Южный федеральный округ</b>	<b>1 115</b>	<b>4 286,9</b>
Республика Адыгея	36	1 286,0
Республика Калмыкия	35	16 875,7
Республика Крым	135	2 018,3
Краснодарский край	304	1 875,4
Астраханская область	25	4 320,5
Волгоградская область	247	6 386,8
Ростовская область	330	4 558,0
г. Севастополь	3	204,6
<b>Северо-Кавказский федеральный округ</b>	<b>316</b>	<b>4 845,7</b>
Республика Дагестан	19	5 766,8
Республика Ингушетия	3	-
Кабардино-Балкарская Республика	43	1 248,2
Карачаево-Черкесская Республика	10	1 679,1
Республика Северная Осетия — Алания	21	1 789,9

	Число объектов, единиц	Общая площадь сельскохозяйственных угодий в среднем на один объект, га
Чеченская Республика	11	4 576,0
Ставропольский край	209	5 981,0
<b>Приволжский федеральный округ</b>	<b>1 885</b>	<b>4 434,9</b>
Республика Башкортостан	232	3 856,8
Республика Марий Эл	40	2 859,2
Республика Мордовия	63	3 175,7
Республика Татарстан	175	4 387,0
Удмуртская Республика	146	2 380,6
Чувашская Республика	113	1 762,4
Пермский край	94	2 745,8
Кировская область	103	2 753,7
Нижегородская область	183	3 164,3
Оренбургская область	159	8 446,3
Пензенская область	93	4 525,1
Самарская область	174	5 069,8
Саратовская область	215	6 783,0
Ульяновская область	95	6 008,7

ПРОДОЛЖЕНИЕ →



	Число объектов, единиц	Общая площадь сельскохозяйственных угодий в среднем на один объект, га
<b>Уральский федеральный округ</b>	<b>331</b>	<b>4 806,2</b>
Курганская область	95	6 178,9
Свердловская область	72	2 458,2
Тюменская область	112	3 622,3
в том числе: Ханты-Мансийский автономный округ — Югра	6	1 445,0
Ямало-Ненецкий автономный округ	5	4,0
Тюменская область (без автономных округов)	101	3 705,1
Челябинская область	52	6 846,4
<b>Сибирский федеральный округ</b>	<b>707</b>	<b>6 193,7</b>
Республика Алтай	20	6 828,1
Республика Тыва	5	7 849,9
Республика Хакасия	11	10 836,5
Алтайский край	215	6 436,9
Красноярский край	87	5 332,0

продолжение →

	Число объектов, единиц	Общая площадь сельскохозяйственных угодий в среднем на один объект, га
Иркутская область	35	3 805,5
Кемеровская область	47	4 216,8
Новосибирская область	172	7 651,8
Омская область	96	5 440,0
Томская область	19	4 962,8
<b>Дальневосточный федеральный округ</b>	<b>254</b>	<b>5 173,9</b>
Республика Бурятия	24	5 433,1
Республика Саха (Якутия)	26	1 870,8
Забайкальский край	50	6 173,5
Камчатский край	12	279,3
Приморский край	51	2 012,3
Хабаровский край	14	3 609,7
Амурская область	62	8 915,3
Магаданская область	2	628,6
Сахалинская область	6	1 540,5
Еврейская автономная область	7	2 092,9
Чукотский автономный округ	-	-

## 2.1.4. ЧИСЛО ОБЪЕКТОВ И ОБЩАЯ ПЛОЩАДЬ СЕЛЬСКОХОЗЯЙСТВЕННЫХ УГОДИЙ В СРЕДНЕМ НА ОДНО МИКРОПРЕДПРИЯТИЕ

	Число объектов, единиц	Общая площадь сельскохозяйственных угодий в среднем на один объект, га
<b>РОССИЙСКАЯ ФЕДЕРАЦИЯ</b>	<b>14 406</b>	<b>1 380,2</b>
<b>Центральный федеральный округ</b>	<b>2 867</b>	<b>840,3</b>
Белгородская область	60	832,6
Брянская область	83	750,3
Владимирская область	175	710,1
Воронежская область	222	1 126,0
Ивановская область	96	850,0
Калужская область	261	568,6
Костромская область	107	598,4
Курская область	127	1 267,1
Липецкая область	92	1 286,4
Московская область	314	325,7
Орловская область	80	716,7
Рязанская область	108	1 397,8
Смоленская область	255	795,3
Тамбовская область	103	1 182,4

продолжение →

	Число объектов, единиц	Общая площадь сельскохозяйственных угодий в среднем на один объект, га
Тверская область	446	593,3
Тульская область	202	1 364,5
Ярославская область	133	837,0
г. Москва	3	53,7
<b>Северо-Западный федеральный округ</b>	<b>552</b>	<b>548,9</b>
Республика Карелия	28	330,1
Республика Коми	6	210,8
Архангельская область	30	245,4
в том числе:	-	-
Ненецкий автономный округ	-	-
Архангельская область (без автономного округа)	30	245,4
Вологодская область	99	645,9
Калининградская область	131	480,4
Ленинградская область	109	256,3
Мурманская область	15	207,6
Новгородская область	54	885,3
Псковская область	67	906,4
г. Санкт-Петербург	13	10,3

	Число объектов, единиц	Общая площадь сельскохозяйственных угодий в среднем на один объект, га
<b>Южный федеральный округ</b>	<b>2 767</b>	<b>1 138,8</b>
Республика Адыгея	55	388,4
Республика Калмыкия	91	4 820,1
Республика Крым	697	668,0
Краснодарский край	640	338,6
Астраханская область	109	662,0
Волгоградская область	531	1 824,1
Ростовская область	556	1 300,7
г. Севастополь	88	201,9
<b>Северо-Кавказский федеральный округ</b>	<b>2 259</b>	<b>829,4</b>
Республика Дагестан	553	1 018,4
Республика Ингушетия	114	446,1
Кабардино-Балкарская Республика	440	326,6
Карачаево-Черкесская Республика	182	552,8
Республика Северная Осетия — Алания	188	448,3

	Число объектов, единиц	Общая площадь сельскохозяйственных угодий в среднем на один объект, га
Чеченская Республика	284	859,2
Ставропольский край	498	876,6
<b>Приволжский федеральный округ</b>	<b>2 407</b>	<b>1 755,3</b>
Республика Башкортостан	384	1 295,8
Республика Марий Эл	60	1 054,0
Республика Мордовия	52	1 332,6
Республика Татарстан	141	2 266,8
Удмуртская Республика	122	890,7
Чувашская Республика	158	750,5
Пермский край	123	1 120,7
Кировская область	113	1 520,0
Нижегородская область	283	909,3
Оренбургская область	279	3 646,8
Пензенская область	107	1 205,8
Самарская область	222	2 142,7
Саратовская область	242	2 128,9
Ульяновская область	121	1 770,6

ПРОДОЛЖЕНИЕ →

	Число объектов, единиц	Общая площадь сельскохозяйственных угодий в среднем на один объект, га
<b>Уральский федеральный округ</b>	<b>853</b>	<b>1 925,5</b>
Курганская область	135	2 465,5
Свердловская область	337	869,2
Тюменская область	269	1 703,3
в том числе: Ханты-Мансийский автономный округ — Югра	44	12,5
Ямало-Ненецкий автономный округ	27	7,6
Тюменская область (без автономных округов)	198	1 795,6
Челябинская область	112	2 780,4
<b>Сибирский федеральный округ</b>	<b>1 520</b>	<b>2 163,8</b>
Республика Алтай	72	998,6
Республика Тыва	107	3 475,9
Республика Хакасия	82	1 953,7
Алтайский край	536	2 122,1
Красноярский край	131	1 590,4

продолжение →

	Число объектов, единиц	Общая площадь сельскохозяйственных угодий в среднем на один объект, га
Иркутская область	66	1 972,8
Кемеровская область	94	2 201,3
Новосибирская область	230	2 911,6
Омская область	175	1 812,7
Томская область	27	2 300,5
<b>Дальневосточный федеральный округ</b>	<b>1 181</b>	<b>2 638,7</b>
Республика Бурятия	86	1 056,0
Республика Саха (Якутия)	320	1 012,2
Забайкальский край	130	11 150,4
Камчатский край	29	142,0
Приморский край	146	1 254,7
Хабаровский край	29	896,7
Амурская область	364	2 428,7
Магаданская область	4	15,5
Сахалинская область	16	242,4
Еврейская автономная область	57	1 913,8
Чукотский автономный округ	-	-

## 2.2. ЧИСЛО ОБЪЕКТОВ И ОБЩАЯ ПЛОЩАДЬ СЕЛЬСКОХОЗЯЙСТВЕННЫХ УГОДИЙ В СРЕДНЕМ НА ОДНО КРЕСТЬЯНСКОЕ (ФЕРМЕРСКОЕ) ХОЗЯЙСТВО И ОДНОГО ИНДИВИДУАЛЬНОГО ПРЕДПРИНИМАТЕЛЯ

	Число объектов, единиц	Общая площадь сельскохозяйственных угодий в среднем на один объект, га
<b>РОССИЙСКАЯ ФЕДЕРАЦИЯ</b>	<b>123 220</b>	<b>456,3</b>
<b>Центральный федеральный округ</b>	<b>15 001</b>	<b>310,2</b>
Белгородская область	1 561	244,5
Брянская область	590	332,3
Владимирская область	789	73,4
Воронежская область	2 589	362,3
Ивановская область	464	297,5
Калужская область	855	174,0
Костромская область	223	220,2
Курская область	1 149	358,1
Липецкая область	913	391,7
Московская область	962	78,5
Орловская область	972	325,0
Рязанская область	518	548,7
Смоленская область	464	279,1
Тамбовская область	1 471	388,7

продолжение →

	Число объектов, единиц	Общая площадь сельскохозяйственных угодий в среднем на один объект, га
Тверская область	532	218,0
Тульская область	674	489,8
Ярославская область	256	112,1
г. Москва	19	120,6
<b>Северо-Западный федеральный округ</b>	<b>3 519</b>	<b>114,6</b>
Республика Карелия	301	38,0
Республика Коми	246	85,2
Архангельская область	501	148,8
в том числе:		
Ненецкий автономный округ	27	34,6
Архангельская область (без автономного округа)	474	153,5
Вологодская область	450	191,9
Калининградская область	492	133,2
Ленинградская область	762	58,0
Мурманская область	50	118,7
Новгородская область	490	112,0
Псковская область	211	216,4
г. Санкт-Петербург	16	3,8

	Число объектов, единиц	Общая площадь сельскохозяйственных угодий в среднем на один объект, га
<b>Южный федеральный округ</b>	<b>32 835</b>	<b>449,8</b>
Республика Адыгея	982	123,9
Республика Калмыкия	3 019	1 282,5
Республика Крым	4 970	151,8
Краснодарский край	8 502	161,9
Астраханская область	2 745	711,6
Волгоградская область	4 272	799,4
Ростовская область	8 275	374,3
г. Севастополь	70	15,2
<b>Северо-Кавказский федеральный округ</b>	<b>22 711</b>	<b>220,0</b>
Республика Дагестан	3 813	321,7
Республика Ингушетия	1 826	142,3
Кабардино-Балкарская Республика	3 793	81,1
Карачаево-Черкесская Республика	2 199	131,0
Республика Северная Осетия — Алания	1 527	95,6

	Число объектов, единиц	Общая площадь сельскохозяйственных угодий в среднем на один объект, га
Чеченская Республика	2 200	219,4
Ставропольский край	7 353	278,3
<b>Приволжский федеральный округ</b>	<b>21 912</b>	<b>615,1</b>
Республика Башкортостан	4 221	406,5
Республика Марий Эл	357	151,8
Республика Мордовия	454	392,0
Республика Татарстан	2 585	366,2
Удмуртская Республика	878	237,8
Чувашская Республика	1 415	179,7
Пермский край	1 452	191,4
Кировская область	270	345,3
Нижегородская область	1 167	322,4
Оренбургская область	2 787	1 103,8
Пензенская область	1 204	493,3
Самарская область	1 479	687,6
Саратовская область	2 867	1 133,6
Ульяновская область	776	600,6

ПРОДОЛЖЕНИЕ →



	Число объектов, единиц	Общая площадь сельскохозяйственных угодий в среднем на один объект, га
<b>Уральский федеральный округ</b>	<b>4 593</b>	<b>682,9</b>
Курганская область	1 111	866,1
Свердловская область	1 194	278,9
Тюменская область	1 041	495,0
в том числе: Ханты-Мансийский автономный округ — Югра	385	386,8
Ямало-Ненецкий автономный округ	81	413,3
Тюменская область (без автономных округов)	575	528,7
Челябинская область	1 247	915,9
<b>Сибирский федеральный округ</b>	<b>13 689</b>	<b>735,1</b>
Республика Алтай	1 324	144,6
Республика Тыва	1 210	765,8
Республика Хакасия	1 049	613,4
Алтайский край	2 441	1 144,4
Красноярский край	1 122	493,4

продолжение →

	Число объектов, единиц	Общая площадь сельскохозяйственных угодий в среднем на один объект, га
Иркутская область	2 226	432,7
Кемеровская область	695	841,6
Новосибирская область	1 374	865,9
Омская область	1 850	990,2
Томская область	398	349,8
<b>Дальневосточный федеральный округ</b>	<b>8 960</b>	<b>310,6</b>
Республика Бурятия	1 218	188,9
Республика Саха (Якутия)	3 275	58,7
Забайкальский край	1 039	689,5
Камчатский край	333	66,8
Приморский край	1 128	293,6
Хабаровский край	345	142,1
Амурская область	1 008	1 024,2
Магаданская область	43	408,8
Сахалинская область	383	72,5
Еврейская автономная область	175	782,4
Чукотский автономный округ	13	0,5

## 2.2.1. ЧИСЛО ОБЪЕКТОВ И ОБЩАЯ ПЛОЩАДЬ СЕЛЬСКОХОЗЯЙСТВЕННЫХ УГОДИЙ В СРЕДНЕМ НА ОДНО КРЕСТЬЯНСКОЕ (ФЕРМЕРСКОЕ) ХОЗЯЙСТВО

	Число объектов, единиц	Общая площадь сельскохозяйственных угодий в среднем на один объект, га
<b>РОССИЙСКАЯ ФЕДЕРАЦИЯ</b>	<b>102 394</b>	<b>476,8</b>
<b>Центральный федеральный округ</b>	<b>13 162</b>	<b>323,0</b>
Белгородская область	1 209	266,3
Брянская область	541	324,6
Владимирская область	710	73,3
Воронежская область	2 457	371,9
Ивановская область	406	302,5
Калужская область	758	182,5
Костромская область	211	218,9
Курская область	1 016	376,4
Липецкая область	770	399,6
Московская область	813	83,8
Орловская область	874	342,6
Рязанская область	473	567,8
Смоленская область	402	286,5
Тамбовская область	1 331	400,0

продолжение →

	Число объектов, единиц	Общая площадь сельскохозяйственных угодий в среднем на один объект, га
Тверская область	348	237,3
Тульская область	596	507,7
Ярославская область	233	115,6
г. Москва	14	170,2
<b>Северо-Западный федеральный округ</b>	<b>2 678</b>	<b>122,4</b>
Республика Карелия	7	77,3
Республика Коми	232	87,4
Архангельская область	277	145,3
в том числе:	17	41,5
Ненецкий автономный округ		
Архангельская область (без автономного округа)	260	149,2
Вологодская область	375	202,8
Калининградская область	421	131,5
Ленинградская область	675	63,8
Мурманская область	32	134,3
Новгородская область	459	113,6
Псковская область	194	224,5
г. Санкт-Петербург	6	1,0

	Число объектов, единиц	Общая площадь сельскохозяйственных угодий в среднем на один объект, га
<b>Южный федеральный округ</b>	<b>27 011</b>	<b>480,9</b>
Республика Адыгея	825	129,8
Республика Калмыкия	2 888	1 299,6
Республика Крым	2 616	169,9
Краснодарский край	7 373	164,2
Астраханская область	2 375	739,4
Волгоградская область	3 534	870,4
Ростовская область	7 354	383,4
г. Севастополь	46	17,8
<b>Северо-Кавказский федеральный округ</b>	<b>18 229</b>	<b>224,0</b>
Республика Дагестан	2 464	321,5
Республика Ингушетия	1 717	143,1
Кабардино-Балкарская Республика	2 989	86,1
Карачаево-Черкесская Республика	2 006	131,7
Республика Северная Осетия — Алания	1 143	114,6

	Число объектов, единиц	Общая площадь сельскохозяйственных угодий в среднем на один объект, га
Чеченская Республика	1 872	231,9
Ставропольский край	6 038	281,7
<b>Приволжский федеральный округ</b>	<b>18 754</b>	<b>626,0</b>
Республика Башкортостан	3 774	415,6
Республика Марий Эл	305	157,4
Республика Мордовия	381	408,1
Республика Татарстан	2 401	375,6
Удмуртская Республика	735	243,4
Чувашская Республика	1 132	187,1
Пермский край	907	180,7
Кировская область	207	393,3
Нижегородская область	1 015	335,1
Оренбургская область	2 325	1 176,1
Пензенская область	1 061	504,6
Самарская область	1 334	715,9
Саратовская область	2 521	1 156,7
Ульяновская область	656	637,2

ПРОДОЛЖЕНИЕ →

	Число объектов, единиц	Общая площадь сельскохозяйственных угодий в среднем на один объект, га
<b>Уральский федеральный округ</b>	<b>3 757</b>	<b>702,6</b>
Курганская область	998	881,6
Свердловская область	903	301,2
Тюменская область	789	518,8
в том числе: Ханты-Мансийский автономный округ — Югра	323	383,3
Ямало-Ненецкий автономный округ	52	3,3
Тюменская область (без автономных округов)	414	566,9
Челябинская область	1 067	914,7
<b>Сибирский федеральный округ</b>	<b>12 008</b>	<b>750,0</b>
Республика Алтай	1 194	147,8
Республика Тыва	1 157	779,6
Республика Хакасия	882	631,2
Алтайский край	2 007	1 204,9
Красноярский край	997	499,7

продолжение →

	Число объектов, единиц	Общая площадь сельскохозяйственных угодий в среднем на один объект, га
Иркутская область	2 149	431,7
Кемеровская область	567	889,8
Новосибирская область	1 115	880,9
Омская область	1 586	1 050,4
Томская область	354	350,8
<b>Дальневосточный федеральный округ</b>	<b>6 795</b>	<b>333,6</b>
Республика Бурятия	788	192,1
Республика Саха (Якутия)	2 178	67,9
Забайкальский край	932	674,4
Камчатский край	153	73,4
Приморский край	980	287,9
Хабаровский край	311	142,5
Амурская область	878	1 048,0
Магаданская область	40	449,3
Сахалинская область	355	69,7
Еврейская автономная область	169	772,6
Чукотский автономный округ	11	0,5

## 2.2.2. ЧИСЛО ОБЪЕКТОВ И ОБЩАЯ ПЛОЩАДЬ СЕЛЬСКОХОЗЯЙСТВЕННЫХ УГОДИЙ В СРЕДНЕМ НА ОДНОГО ИНДИВИДУАЛЬНОГО ПРЕДПРИНИМАТЕЛЯ

	Число объектов, единиц	Общая площадь сельскохозяйственных угодий в среднем на один объект, га
<b>РОССИЙСКАЯ ФЕДЕРАЦИЯ</b>	<b>20 826</b>	<b>306,6</b>
<b>Центральный федеральный округ</b>	<b>1 839</b>	<b>194,3</b>
Белгородская область	352	155,5
Брянская область	49	429,0
Владимирская область	79	74,5
Воронежская область	132	182,4
Ивановская область	58	197,3
Калужская область	97	69,9
Костромская область	12	244,5
Курская область	133	198,3
Липецкая область	143	341,4
Московская область	149	46,3
Орловская область	98	167,3
Рязанская область	45	278,6
Смоленская область	62	214,7
Тамбовская область	140	265,9

продолжение →

	Число объектов, единиц	Общая площадь сельскохозяйственных угодий в среднем на один объект, га
Тверская область	184	135,5
Тульская область	78	342,2
Ярославская область	23	76,3
г. Москва	5	1,4
<b>Северо-Западный федеральный округ</b>	<b>841</b>	<b>70,2</b>
Республика Карелия	294	37,3
Республика Коми	14	19,9
Архангельская область	224	183,1
в том числе:	10	0,2
Ненецкий автономный округ		
Архангельская область (без автономного округа)	214	197,1
Вологодская область	75	41,6
Калининградская область	71	143,4
Ленинградская область	87	5,2
Мурманская область	18	25,2
Новгородская область	31	73,5
Псковская область	17	34,6
г. Санкт-Петербург	10	4,3

	Число объектов, единиц	Общая площадь сельскохозяйственных угодий в среднем на один объект, га
<b>Южный федеральный округ</b>	<b>5 824</b>	<b>229,0</b>
Республика Адыгея	157	92,1
Республика Калмыкия	131	748,6
Республика Крым	2 354	104,4
Краснодарский край	1 129	145,2
Астраханская область	370	282,0
Волгоградская область	738	396,3
Ростовская область	921	294,2
г. Севастополь	24	0,2
<b>Северо-Кавказский федеральный округ</b>	<b>4 482</b>	<b>198,6</b>
Республика Дагестан	1 349	322,1
Республика Ингушетия	109	60,0
Кабардино-Балкарская Республика	804	61,5
Карачаево-Черкесская Республика	193	105,5
Республика Северная Осетия — Алания	384	52,6

	Число объектов, единиц	Общая площадь сельскохозяйственных угодий в среднем на один объект, га
Чеченская Республика	328	140,7
Ставропольский край	1 315	237,7
<b>Приволжский федеральный округ</b>	<b>3 158</b>	<b>520,7</b>
Республика Башкортостан	447	288,8
Республика Марий Эл	52	109,9
Республика Мордовия	73	263,7
Республика Татарстан	184	226,0
Удмуртская Республика	143	191,8
Чувашская Республика	283	92,7
Пермский край	545	235,3
Кировская область	63	126,8
Нижегородская область	152	171,8
Оренбургская область	462	700,2
Пензенская область	143	406,1
Самарская область	145	439,9
Саратовская область	346	954,1
Ульяновская область	120	407,7

ПРОДОЛЖЕНИЕ →

	Число объектов, единиц	Общая площадь сельскохозяйственных угодий в среднем на один объект, га
<b>Уральский федеральный округ</b>	<b>836</b>	<b>547,3</b>
Курганская область	113	549,2
Свердловская область	291	141,5
Тюменская область	252	402,3
в том числе: Ханты-Мансийский автономный округ — Югра	62	404,4
Ямало-Ненецкий автономный округ	29	823,2
Тюменская область (без автономных округов)	161	387,3
Челябинская область	180	923,1
<b>Сибирский федеральный округ</b>	<b>1 681</b>	<b>600,6</b>
Республика Алтай	130	106,5
Республика Тыва	53	215,2
Республика Хакасия	167	218,9
Алтайский край	434	835,9
Красноярский край	125	441,9

продолжение →

	Число объектов, единиц	Общая площадь сельскохозяйственных угодий в среднем на один объект, га
Иркутская область	77	479,4
Кемеровская область	128	580,3
Новосибирская область	259	756,1
Омская область	264	553,1
Томская область	44	340,4
<b>Дальневосточный федеральный округ</b>	<b>2 165</b>	<b>176,5</b>
Республика Бурятия	430	172,8
Республика Саха (Якутия)	1 097	24,8
Забайкальский край	107	829,7
Камчатский край	180	41,5
Приморский край	148	339,7
Хабаровский край	34	137,6
Амурская область	130	594,1
Магаданская область	3	4,7
Сахалинская область	28	96,0
Еврейская автономная область	6	1 151,5
Чукотский автономный округ	2	0,1

## 2.3. ЧИСЛО ОБСЛЕДОВАННЫХ ОБЪЕКТОВ И ОБЩАЯ ПЛОЩАДЬ СЕЛЬСКОХОЗЯЙСТВЕННЫХ УГОДИЙ В СРЕДНЕМ НА ОДНО ХОЗЯЙСТВО ГРАЖДАН (ЛИЧНЫЕ ПОДСОБНЫЕ И ДРУГИЕ ИНДИВИДУАЛЬНЫЕ ХОЗЯЙСТВА ГРАЖДАН)

	Число объектов, единиц	Общая площадь сельскохозяйственных угодий в среднем на один объект, га
<b>РОССИЙСКАЯ ФЕДЕРАЦИЯ</b>	<b>16 626 660</b>	<b>0,6</b>
<b>Центральный федеральный округ</b>	<b>4 162 998</b>	<b>0,2</b>
Белгородская область	239 898	0,3
Брянская область	203 818	0,4
Владимирская область	242 942	0,1
Воронежская область	417 686	0,3
Ивановская область	124 825	0,2
Калужская область	191 479	0,2
Костромская область	118 162	0,2
Курская область	213 090	0,5
Липецкая область	219 851	0,3
Московская область	735 004	0,1
Орловская область	132 428	0,4
Рязанская область	261 545	0,2
Смоленская область	160 027	0,5
Тамбовская область	223 326	0,3

продолжение →

	Число объектов, единиц	Общая площадь сельскохозяйственных угодий в среднем на один объект, га
Тверская область	289 199	0,2
Тульская область	161 860	0,2
Ярославская область	183 395	0,1
г. Москва	44 463	0,04
<b>Северо-Западный федеральный округ</b>	<b>1 219 595</b>	<b>0,2</b>
Республика Карелия	68 872	0,1
Республика Коми	67 917	0,1
Архангельская область	144 876	0,1
в том числе:		
Ненецкий автономный округ	388	0,1
Архангельская область (без автономного округа)	144 488	0,1
Вологодская область	260 245	0,1
Калининградская область	66 596	0,6
Ленинградская область	269 421	0,1
Мурманская область	6 167	0,05
Новгородская область	153 040	0,3
Псковская область	182 461	0,3
г. Санкт-Петербург	-	-



	Число объектов, единиц	Общая площадь сельскохозяйственных угодий в среднем на один объект, га
<b>Южный федеральный округ</b>	<b>2 256 127</b>	<b>0,9</b>
Республика Адыгея	93 657	0,5
Республика Калмыкия	52 334	
Республика Крым	332 083	0,3
Краснодарский край	847 548	0,1
Астраханская область	129 225	1,4
Волгоградская область	235 251	3,2
Ростовская область	557 430	0,7
г. Севастополь	8 599	0,1
<b>Северо-Кавказский федеральный округ</b>	<b>1 330 725</b>	<b>0,6</b>
Республика Дагестан	419 872	1,3
Республика Ингушетия	43 662	0,1
Кабардино-Балкарская Республика	114 611	0,8
Карачаево-Черкесская Республика	76 293	0,7
Республика Северная Осетия — Алания	71 071	0,3

	Число объектов, единиц	Общая площадь сельскохозяйственных угодий в среднем на один объект, га
Чеченская Республика	197 616	0,1
Ставропольский край	407 600	0,3
<b>Приволжский федеральный округ</b>	<b>4 112 330</b>	<b>0,6</b>
Республика Башкортостан	678 087	1,1
Республика Марий Эл	120 230	0,5
Республика Мордовия	176 106	0,9
Республика Татарстан	422 490	0,3
Удмуртская Республика	231 535	0,3
Чувашская Республика	237 144	0,6
Пермский край	306 819	0,2
Кировская область	253 246	0,3
Нижегородская область	448 002	0,3
Оренбургская область	296 322	0,8
Пензенская область	225 998	0,4
Самарская область	274 022	0,2
Саратовская область	267 012	2,5
Ульяновская область	175 317	0,2

ПРОДОЛЖЕНИЕ →

	Число объектов, единиц	Общая площадь сельскохозяйственных угодий в среднем на один объект, га
<b>Уральский федеральный округ</b>	<b>961 724</b>	<b>0,4</b>
Курганская область	171 598	0,6
Свердловская область	352 228	0,1
Тюменская область	187 687	0,2
в том числе: Ханты-Мансийский автономный округ — Югра	7 906	0,1
Ямало-Ненецкий автономный округ	233	0,04
Тюменская область (без автономных округов)	179 548	0,2
Челябинская область	250 211	0,8
<b>Сибирский федеральный округ</b>	<b>1 887 615</b>	<b>1,1</b>
Республика Алтай	70 357	5,8
Республика Тыва	20 320	
Республика Хакасия	74 693	1,7
Алтайский край	466 261	0,6
Красноярский край	286 999	0,4

продолжение →

	Число объектов, единиц	Общая площадь сельскохозяйственных угодий в среднем на один объект, га
Иркутская область	186 868	1,2
Кемеровская область	166 259	0,4
Новосибирская область	257 968	0,5
Омская область	234 343	1,5
Томская область	123 547	0,4
<b>Дальневосточный федеральный округ</b>	<b>695 546</b>	<b>1,8</b>
Республика Бурятия	132 944	2,0
Республика Саха (Якутия)	63 048	2,7
Забайкальский край	130 295	5,6
Камчатский край	12 047	0,1
Приморский край	145 774	0,2
Хабаровский край	58 832	0,1
Амурская область	101 095	0,3
Магаданская область	3 208	0,1
Сахалинская область	30 257	0,1
Еврейская автономная область	18 046	0,1
Чукотский автономный округ	-	-

## 2.4. ЧИСЛО ОБЪЕКТОВ И ОБЩАЯ ПЛОЩАДЬ ЗЕМЛИ В СРЕДНЕМ НА ОДНО НЕКОММЕРЧЕСКОЕ ТОВАРИЩЕСТВО (САДОВОДЧЕСКОЕ, ОГОРОДНИЧЕСКОЕ, ДАЧНОЕ И ДРУГОЕ НЕКОММЕРЧЕСКОЕ ТОВАРИЩЕСТВО)

	Число объектов, единиц	Общая площадь земли в среднем на один объект, га
<b>РОССИЙСКАЯ ФЕДЕРАЦИЯ</b>	<b>72 197</b>	<b>15,4</b>
<b>Центральный федеральный округ</b>	<b>25 037</b>	<b>13,1</b>
Белгородская область	538	16,1
Брянская область	600	16,8
Владимирская область	1 475	15,2
Воронежская область	621	31,3
Ивановская область	1 300	5,7
Калужская область	1 162	10,6
Костромская область	395	9,4
Курская область	203	45,2
Липецкая область	134	69,8
Московская область	12 555	11,7
Орловская область	350	17,8
Рязанская область	605	15,0
Смоленская область	877	9,6
Тамбовская область	281	6,7

	Число объектов, единиц	Общая площадь земли в среднем на один объект, га
Тверская область	1 158	14,1
Тульская область	1 183	10,2
Ярославская область	855	16,6
г. Москва	745	14,5
<b>Северо-Западный федеральный округ</b>	<b>8 376</b>	<b>16,5</b>
Республика Карелия	713	8,7
Республика Коми	538	19,0
Архангельская область	325	33,0
в том числе: Ненецкий автономный округ	-	-
Архангельская область (без автономного округа)	325	33,0
Вологодская область	839	12,2
Калининградская область	631	15,6
Ленинградская область	3 468	20,1
Мурманская область	514	6,6
Новгородская область	720	11,6
Псковская область	387	17,1
г. Санкт-Петербург	241	13,4

ПРОДОЛЖЕНИЕ →

	Число объектов, единиц	Общая площадь земли в среднем на один объект, га
<b>Южный федеральный округ</b>	<b>4 463</b>	<b>18,4</b>
Республика Адыгея	101	18,4
Республика Калмыкия	195	6,4
Республика Крым	868	13,9
Краснодарский край	880	17,3
Астраханская область	397	10,1
Волгоградская область	543	35,9
Ростовская область	984	22,6
г. Севастополь	495	7,8
<b>Северо-Кавказский федеральный округ</b>	<b>1 231</b>	<b>24,5</b>
Республика Дагестан	168	28,0
Республика Ингушетия	6	11,9
Кабардино-Балкарская Республика	137	17,9
Карачаево-Черкесская Республика	125	8,1
Республика Северная Осетия — Алания	47	51,3

	Число объектов, единиц	Общая площадь земли в среднем на один объект, га
Чеченская Республика	46	28,9
Ставропольский край	702	22,7
<b>Приволжский федеральный округ</b>	<b>14 382</b>	<b>14,8</b>
Республика Башкортостан	2 054	15,4
Республика Марий Эл	216	28,3
Республика Мордовия	652	8,8
Республика Татарстан	1 383	17,3
Удмуртская Республика	424	30,0
Чувашская Республика	753	11,1
Пермский край	2 002	8,1
Кировская область	1 050	8,7
Нижегородская область	1 753	14,5
Оренбургская область	590	19,8
Пензенская область	443	21,0
Самарская область	1 096	26,1
Саратовская область	1 481	8,7
Ульяновская область	485	22,6

ПРОДОЛЖЕНИЕ →

	Число объектов, единиц	Общая площадь земли в среднем на один объект, га
<b>Уральский федеральный округ</b>	<b>6 244</b>	<b>16,9</b>
Курганская область	379	13,7
Свердловская область	3 813	10,8
Тюменская область	1 261	19,2
в том числе: Ханты-Мансийский автономный округ — Югра	832	14,2
Ямало-Ненецкий автономный округ	29	23,3
Тюменская область (без автономных округов)	400	29,2
Челябинская область	791	44,2
<b>Сибирский федеральный округ</b>	<b>6 727</b>	<b>21,6</b>
Республика Алтай	112	6,7
Республика Тыва	51	31,3
Республика Хакасия	132	47,3
Алтайский край	369	39,6
Красноярский край	1 993	17,0

	Число объектов, единиц	Общая площадь земли в среднем на один объект, га
Иркутская область	991	21,5
Кемеровская область	870	20,5
Новосибирская область	1 235	20,7
Омская область	495	31,4
Томская область	479	15,9
<b>Дальневосточный федеральный округ</b>	<b>5 737</b>	<b>11,7</b>
Республика Бурятия	364	22,1
Республика Саха (Якутия)	393	8,3
Забайкальский край	292	12,5
Камчатский край	367	15,9
Приморский край	1 412	14,7
Хабаровский край	387	25,4
Амурская область	1 264	3,6
Магаданская область	140	5,7
Сахалинская область	1 066	7,9
Еврейская автономная область	52	34,2
Чукотский автономный округ	-	-

ПРОДОЛЖЕНИЕ →

## 2.4.1. ЧИСЛО ОБЪЕКТОВ И ОБЩАЯ ПЛОЩАДЬ ЗЕМЛИ В СРЕДНЕМ НА ОДНО САДОВОДЧЕСКОЕ НЕКОММЕРЧЕСКОЕ ТОВАРИЩЕСТВО

	Число объектов, единиц	Общая площадь земли в среднем на один объект, га
<b>РОССИЙСКАЯ ФЕДЕРАЦИЯ</b>	<b>66 234</b>	<b>15,5</b>
<b>Центральный федеральный округ</b>	<b>22 554</b>	<b>12,9</b>
Белгородская область	538	16,1
Брянская область	533	16,4
Владимирская область	1 219	14,7
Воронежская область	614	31,2
Ивановская область	1 245	5,8
Калужская область	1 089	10,7
Костромская область	385	9,4
Курская область	177	48,9
Липецкая область	130	71,7
Московская область	10 934	11,4
Орловская область	340	18,1
Рязанская область	602	15,1
Смоленская область	833	9,7
Тамбовская область	279	6,7

	Число объектов, единиц	Общая площадь земли в среднем на один объект, га
Тверская область	1 113	14,6
Тульская область	1 183	10,2
Ярославская область	785	16,2
г. Москва	555	10,5
<b>Северо-Западный федеральный округ</b>	<b>7 223</b>	<b>17,3</b>
Республика Карелия	644	9,1
Республика Коми	526	19,4
Архангельская область	314	33,7
в том числе:		
Ненецкий автономный округ	-	-
Архангельская область (без автономного округа)	314	33,7
Вологодская область	803	12,6
Калининградская область	613	15,9
Ленинградская область	3 034	20,5
Мурманская область	450	6,7
Новгородская область	306	12,8
Псковская область	382	17,2
г. Санкт-Петербург	151	16,3

ПРОДОЛЖЕНИЕ →

	Число объектов, единиц	Общая площадь земли в среднем на один объект, га
<b>Южный федеральный округ</b>	<b>4 236</b>	<b>18,1</b>
Республика Адыгея	51	18,5
Республика Калмыкия	194	6,4
Республика Крым	841	14,0
Краснодарский край	834	17,5
Астраханская область	397	10,1
Волгоградская область	522	36,7
Ростовская область	922	23,1
г. Севастополь	475	7,9
<b>Северо-Кавказский федеральный округ</b>	<b>1 147</b>	<b>24,6</b>
Республика Дагестан	108	28,1
Республика Ингушетия	6	11,9
Кабардино-Балкарская Республика	129	18,3
Карачаево-Черкесская Республика	125	8,1
Республика Северная Осетия — Алания	45	53,4

	Число объектов, единиц	Общая площадь земли в среднем на один объект, га
Чеченская Республика	45	29,4
Ставропольский край	689	22,8
<b>Приволжский федеральный округ</b>	<b>14 003</b>	<b>14,7</b>
Республика Башкортостан	2 015	15,5
Республика Марий Эл	178	32,2
Республика Мордовия	618	8,5
Республика Татарстан	1 351	17,4
Удмуртская Республика	393	30,2
Чувашская Республика	742	11,2
Пермский край	1 965	8,1
Кировская область	1 014	8,9
Нижегородская область	1 653	13,6
Оренбургская область	589	19,9
Пензенская область	433	21,0
Самарская область	1 096	26,1
Саратовская область	1 476	8,7
Ульяновская область	480	22,6

ПРОДОЛЖЕНИЕ →

	Число объектов, единиц	Общая площадь земли в среднем на один объект, га
<b>Уральский федеральный округ</b>	<b>5 808</b>	<b>16,9</b>
Курганская область	363	14,0
Свердловская область	3 508	10,3
Тюменская область	1 176	19,7
в том числе: Ханты-Мансийский автономный округ — Югра	764	14,7
Ямало-Ненецкий автономный округ	27	21,9
Тюменская область (без автономных округов)	385	29,3
Челябинская область	761	44,6
<b>Сибирский федеральный округ</b>	<b>6 344</b>	<b>22,1</b>
Республика Алтай	70	7,2
Республика Тыва	42	37,2
Республика Хакасия	119	49,6
Алтайский край	355	40,3
Красноярский край	1 904	17,3

	Число объектов, единиц	Общая площадь земли в среднем на один объект, га
Иркутская область	861	22,5
Кемеровская область	865	20,5
Новосибирская область	1 193	21,0
Омская область	487	31,8
Томская область	448	16,3
<b>Дальневосточный федеральный округ</b>	<b>4 919</b>	<b>12,2</b>
Республика Бурятия	184	26,8
Республика Саха (Якутия)	388	8,3
Забайкальский край	234	13,4
Камчатский край	366	16,0
Приморский край	1 355	15,0
Хабаровский край	384	25,4
Амурская область	1 045	3,5
Магаданская область	36	10,8
Сахалинская область	875	8,1
Еврейская автономная область	52	34,2
Чукотский автономный округ	-	-

ПРОДОЛЖЕНИЕ →



## 2.4.2. ЧИСЛО ОБЪЕКТОВ И ОБЩАЯ ПЛОЩАДЬ ЗЕМЛИ В СРЕДНЕМ НА ОДНО ОГОРОДНИЧЕСКОЕ НЕКОММЕРЧЕСКОЕ ТОВАРИЩЕСТВО

	Число объектов, единиц	Общая площадь земли в среднем на один объект, га
<b>РОССИЙСКАЯ ФЕДЕРАЦИЯ</b>	<b>1 693</b>	<b>9,5</b>
<b>Центральный федеральный округ</b>	<b>333</b>	<b>9,5</b>
Белгородская область	-	-
Брянская область	67	20,2
Владимирская область	12	5,5
Воронежская область	7	42,0
Ивановская область	54	3,3
Калужская область	33	6,9
Костромская область	-	-
Курская область	26	20,2
Липецкая область	4	9,3
Московская область	37	4,8
Орловская область	10	10,1
Рязанская область	-	-
Смоленская область	31	1,6
Тамбовская область	2	0,1

	Число объектов, единиц	Общая площадь земли в среднем на один объект, га
Тверская область	45	2,9
Тульская область	-	-
Ярославская область	1	...
г. Москва	4	7,0
<b>Северо-Западный федеральный округ</b>	<b>641</b>	<b>9,3</b>
Республика Карелия	42	2,4
Республика Коми	12	4,3
Архангельская область	4	8,7
в том числе:		
Ненецкий автономный округ	-	-
Архангельская область (без автономного округа)	4	8,7
Вологодская область	9	6,0
Калининградская область	12	3,8
Ленинградская область	37	14,0
Мурманская область	39	5,9
Новгородская область	412	10,7
Псковская область	-	-
г. Санкт-Петербург	74	7,0

ПРОДОЛЖЕНИЕ →

	Число объектов, единиц	Общая площадь земли в среднем на один объект, га
<b>Южный федеральный округ</b>	<b>14</b>	<b>99,6</b>
Республика Адыгея	-	-
Республика Калмыкия	1	...
Республика Крым	1	...
Краснодарский край	12	19,5
Астраханская область	-	-
Волгоградская область	-	-
Ростовская область	-	-
г. Севастополь	-	-
<b>Северо-Кавказский федеральный округ</b>	<b>9</b>	<b>15,9</b>
Республика Дагестан	-	-
Республика Ингушетия	-	-
Кабардино-Балкарская Республика	-	-
Карачаево-Черкесская Республика	-	-
Республика Северная Осетия — Алания	-	-

	Число объектов, единиц	Общая площадь земли в среднем на один объект, га
Чеченская Республика	-	-
Ставропольский край	9	15,9
<b>Приволжский федеральный округ</b>	<b>159</b>	<b>9,2</b>
Республика Башкортостан	21	10,6
Республика Марий Эл	37	9,8
Республика Мордовия	34	12,7
Республика Татарстан	9	2,7
Удмуртская Республика	-	-
Чувашская Республика	11	7,4
Пермский край	13	4,2
Кировская область	16	2,1
Нижегородская область	7	5,1
Оренбургская область	-	-
Пензенская область	10	21,2
Самарская область	-	-
Саратовская область	1	...
Ульяновская область	-	-

ПРОДОЛЖЕНИЕ →

	Число объектов, единиц	Общая площадь земли в среднем на один объект, га
<b>Уральский федеральный округ</b>	<b>182</b>	<b>7,2</b>
Курганская область	-	-
Свердловская область	126	5,5
Тюменская область	47	7,9
в том числе: Ханты-Мансийский автономный округ — Югра	47	7,9
Ямало-Ненецкий автономный округ	-	-
Тюменская область (без автономных округов)	-	-
Челябинская область	9	27,5
<b>Сибирский федеральный округ</b>	<b>104</b>	<b>10,0</b>
Республика Алтай	-	-
Республика Тыва	7	1,3
Республика Хакасия	3	71,9
Алтайский край	1	...
Красноярский край	30	10,4

	Число объектов, единиц	Общая площадь земли в среднем на один объект, га
Иркутская область	5	18,0
Кемеровская область	5	16,0
Новосибирская область	19	4,6
Омская область	8	6,9
Томская область	26	7,2
<b>Дальневосточный федеральный округ</b>	<b>251</b>	<b>6,2</b>
Республика Бурятия	1	...
Республика Саха (Якутия)	5	5,9
Забайкальский край	1	...
Камчатский край	-	-
Приморский край	46	8,7
Хабаровский край	3	24,7
Амурская область	-	-
Магаданская область	74	3,1
Сахалинская область	121	6,7
Еврейская автономная область	-	-
Чукотский автономный округ	-	-

ПРОДОЛЖЕНИЕ →

## 2.4.3. ЧИСЛО ОБЪЕКТОВ И ОБЩАЯ ПЛОЩАДЬ ЗЕМЛИ В СРЕДНЕМ НА ОДНО ДАЧНОЕ И ДРУГОЕ НЕКОММЕРЧЕСКОЕ ТОВАРИЩЕСТВО

	Число объектов, единиц	Общая площадь земли в среднем на один объект, га
<b>РОССИЙСКАЯ ФЕДЕРАЦИЯ</b>	<b>4 270</b>	<b>15,8</b>
<b>Центральный федеральный округ</b>	<b>2 150</b>	<b>15,8</b>
Белгородская область	-	-
Брянская область	-	-
Владимирская область	244	18,1
Воронежская область	-	-
Ивановская область	1	...
Калужская область	40	10,0
Костромская область	10	10,7
Курская область	-	-
Липецкая область	-	-
Московская область	1 584	14,1
Орловская область	-	-
Рязанская область	3	4,1
Смоленская область	13	22,3
Тамбовская область	-	-

	Число объектов, единиц	Общая площадь земли в среднем на один объект, га
Тверская область	-	-
Тульская область	-	-
Ярославская область	69	21,7
г. Москва	186	26,8
<b>Северо-Западный федеральный округ</b>	<b>512</b>	<b>15,4</b>
Республика Карелия	27	8,8
Республика Коми	-	-
Архангельская область	7	15,1
в том числе: Ненецкий автономный округ	-	-
Архангельская область (без автономного округа)	7	15,1
Вологодская область	27	4,7
Калининградская область	6	14,6
Ленинградская область	397	17,3
Мурманская область	25	5,6
Новгородская область	2	9,6
Псковская область	5	8,4
г. Санкт-Петербург	16	15,5

ПРОДОЛЖЕНИЕ →

	Число объектов, единиц	Общая площадь земли в среднем на один объект, га
<b>Южный федеральный округ</b>	<b>213</b>	<b>19,3</b>
Республика Адыгея	50	18,3
Республика Калмыкия	-	-
Республика Крым	26	9,3
Краснодарский край	34	11,7
Астраханская область	-	-
Волгоградская область	21	16,2
Ростовская область	62	15,6
г. Севастополь	20	5,5
<b>Северо-Кавказский федеральный округ</b>	<b>75</b>	<b>24,6</b>
Республика Дагестан	60	27,7
Республика Ингушетия	-	-
Кабардино-Балкарская Республика	8	11,9
Карачаево-Черкесская Республика	-	-
Республика Северная Осетия — Алания	2	4,5

	Число объектов, единиц	Общая площадь земли в среднем на один объект, га
Чеченская Республика	1	...
Ставропольский край	4	16,6
<b>Приволжский федеральный округ</b>	<b>220</b>	<b>21,7</b>
Республика Башкортостан	18	8,9
Республика Марий Эл	1	...
Республика Мордовия	-	-
Республика Татарстан	23	16,6
Удмуртская Республика	31	28,2
Чувашская Республика	-	-
Пермский край	24	11,1
Кировская область	20	3,5
Нижегородская область	93	30,6
Оренбургская область	1	...
Пензенская область	-	-
Самарская область	-	-
Саратовская область	4	6,6
Ульяновская область	5	23,3

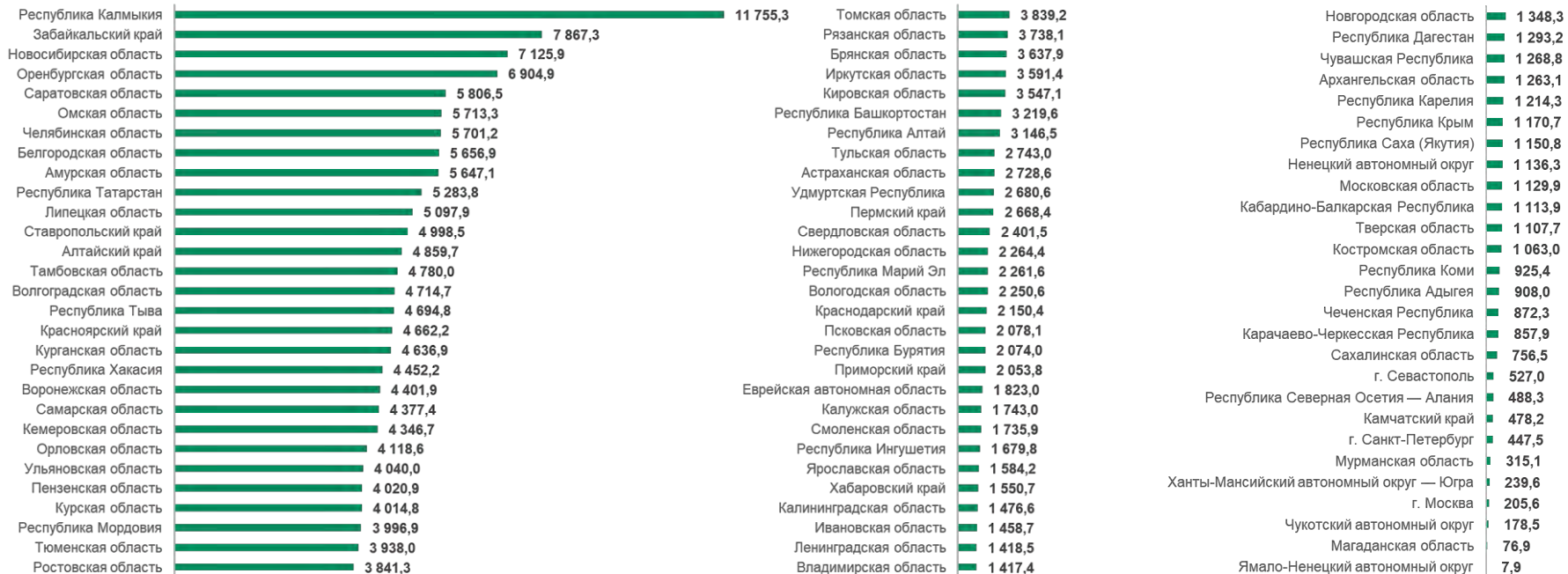
ПРОДОЛЖЕНИЕ →

	Число объектов, единиц	Общая площадь земли в среднем на один объект, га
<b>Уральский федеральный округ</b>	<b>254</b>	<b>23,1</b>
Курганская область	16	8,3
Свердловская область	179	24,1
Тюменская область	38	17,4
в том числе: Ханты-Мансийский автономный округ — Югра	21	8,7
Ямало-Ненецкий автономный округ	2	42,4
Тюменская область (без автономных округов)	15	26,4
Челябинская область	21	36,5
<b>Сибирский федеральный округ</b>	<b>279</b>	<b>13,8</b>
Республика Алтай	42	5,9
Республика Тыва	2	10,5
Республика Хакасия	10	13,2
Алтайский край	13	22,3
Красноярский край	59	11,5

	Число объектов, единиц	Общая площадь земли в среднем на один объект, га
Иркутская область	125	14,9
Кемеровская область	-	-
Новосибирская область	23	20,9
Омская область	-	-
Томская область	5	26,2
<b>Дальневосточный федеральный округ</b>	<b>567</b>	<b>9,3</b>
Республика Бурятия	179	17,4
Республика Саха (Якутия)	-	-
Забайкальский край	57	8,9
Камчатский край	1	...
Приморский край	11	4,3
Хабаровский край	-	-
Амурская область	219	4,1
Магаданская область	30	6,1
Сахалинская область	70	7,1
Еврейская автономная область	-	-
Чукотский автономный округ	-	-

ПРОДОЛЖЕНИЕ →

## 2.5. ОБЩАЯ ПЛОЩАДЬ СЕЛЬСКОХОЗЯЙСТВЕННЫХ УГОДИЙ В СРЕДНЕМ НА ОДНУ СЕЛЬСКОХОЗЯЙСТВЕННУЮ ОРГАНИЗАЦИЮ ПО СУБЪЕКТАМ РОССИЙСКОЙ ФЕДЕРАЦИИ, (га)

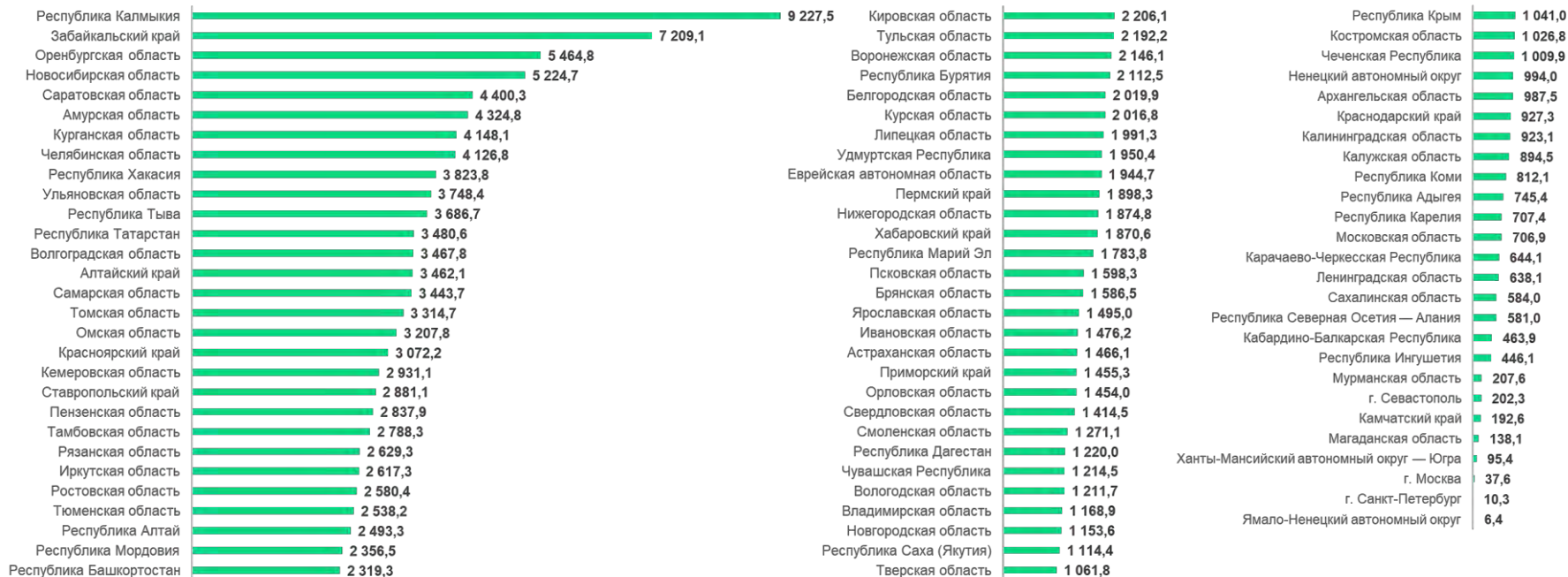


## 2.6. ОБЩАЯ ПЛОЩАДЬ СЕЛЬСКОХОЗЯЙСТВЕННЫХ УГОДИЙ В СРЕДНЕМ НА ОДНУ СЕЛЬСКОХОЗЯЙСТВЕННУЮ ОРГАНИЗАЦИЮ, НЕ ОТНОСЯЩУЮСЯ К СУБЪЕКТАМ МАЛОГО ПРЕДПРИНИМАТЕЛЬСТВА, ПО СУБЪЕКТАМ РОССИЙСКОЙ ФЕДЕРАЦИИ, (га)

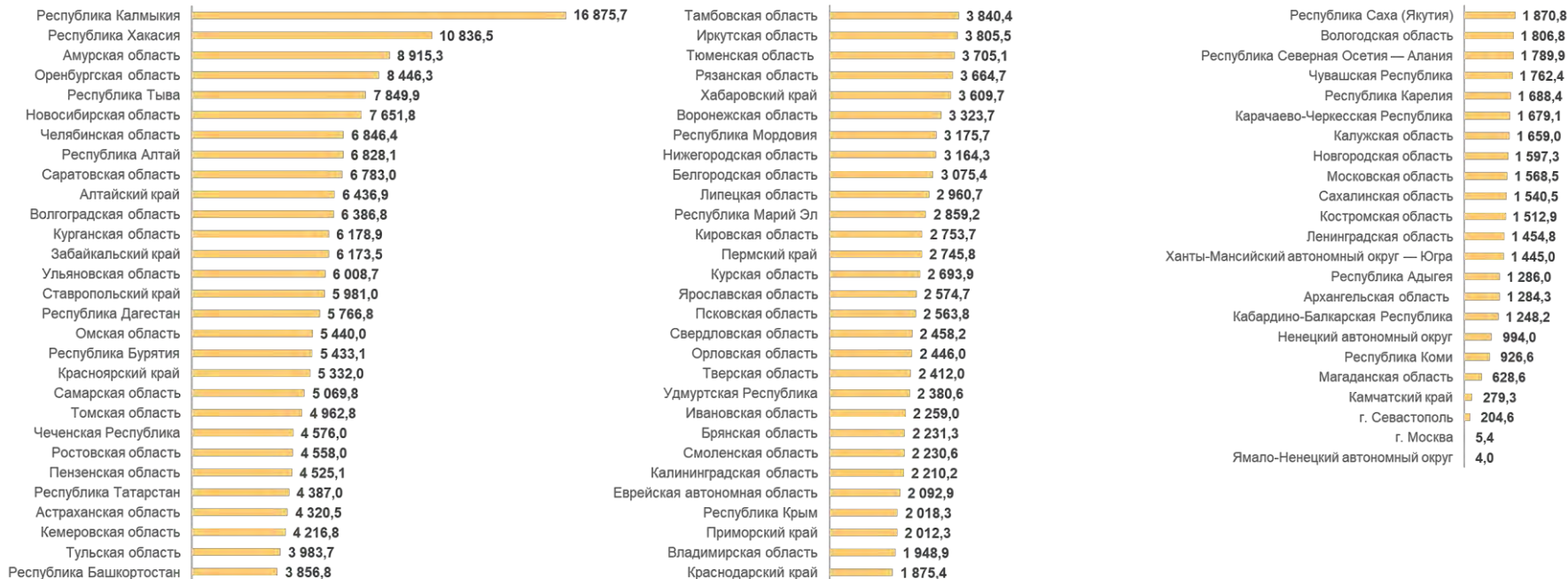




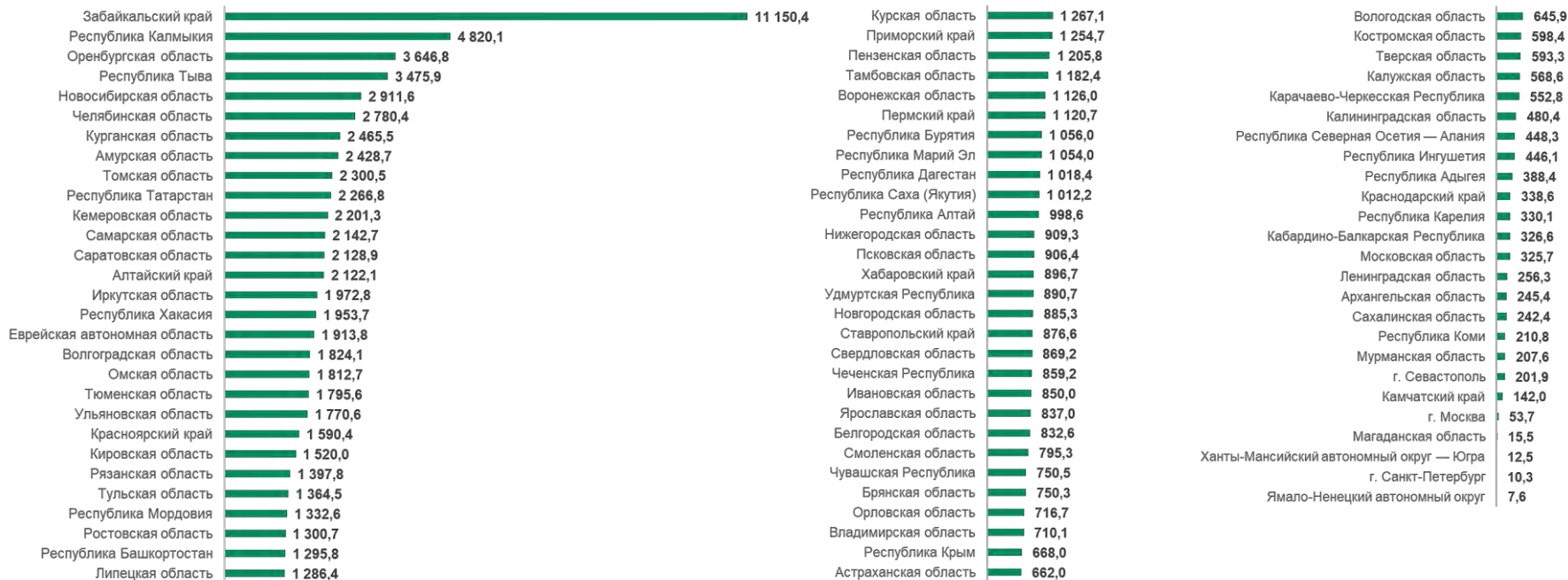
## 2.7. ОБЩАЯ ПЛОЩАДЬ СЕЛЬСКОХОЗЯЙСТВЕННЫХ УГОДИЙ В СРЕДНЕМ НА ОДНО МАЛОЕ СЕЛЬСКОХОЗЯЙСТВЕННОЕ ПРЕДПРИЯТИЕ ПО СУБЪЕКТАМ РОССИЙСКОЙ ФЕДЕРАЦИИ, (га)



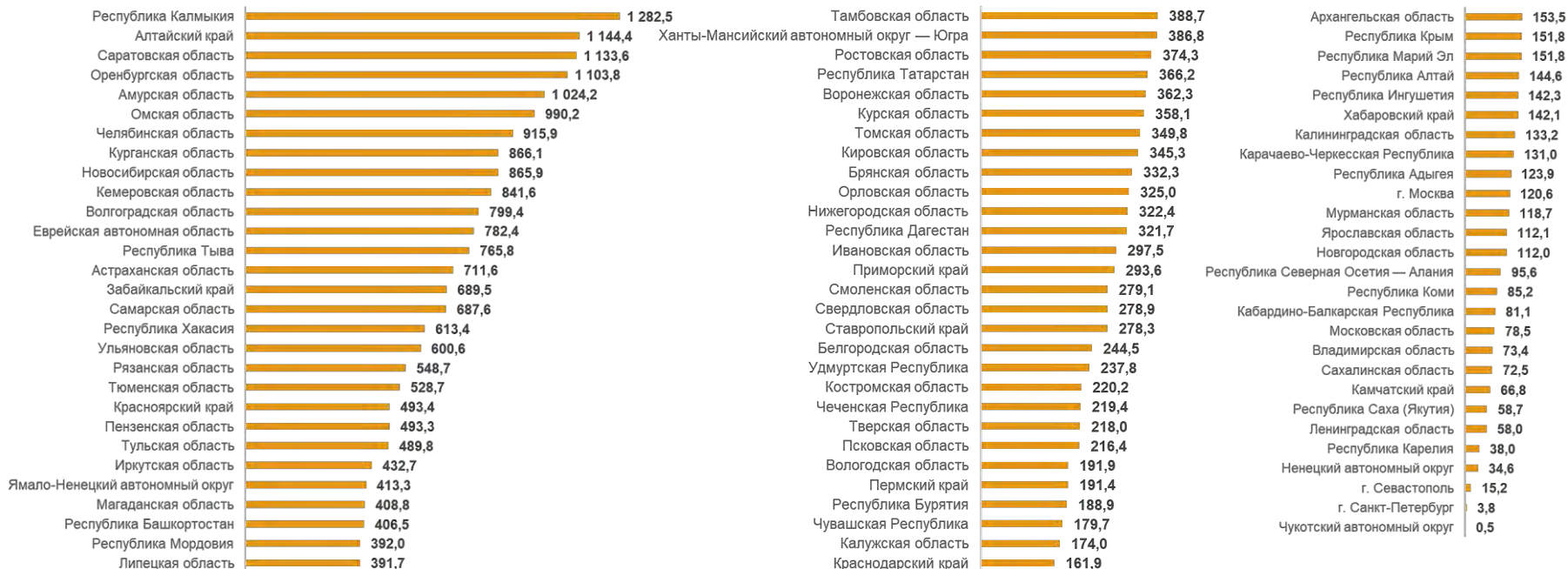
## 2.8. ОБЩАЯ ПЛОЩАДЬ СЕЛЬСКОХОЗЯЙСТВЕННЫХ УГОДИЙ В СРЕДНЕМ НА ОДНО МАЛОЕ СЕЛЬСКОХОЗЯЙСТВЕННОЕ ПРЕДПРИЯТИЕ (БЕЗ МИКРОПРЕДПРИЯТИЙ) ПО СУБЪЕКТАМ РОССИЙСКОЙ ФЕДЕРАЦИИ, (га)



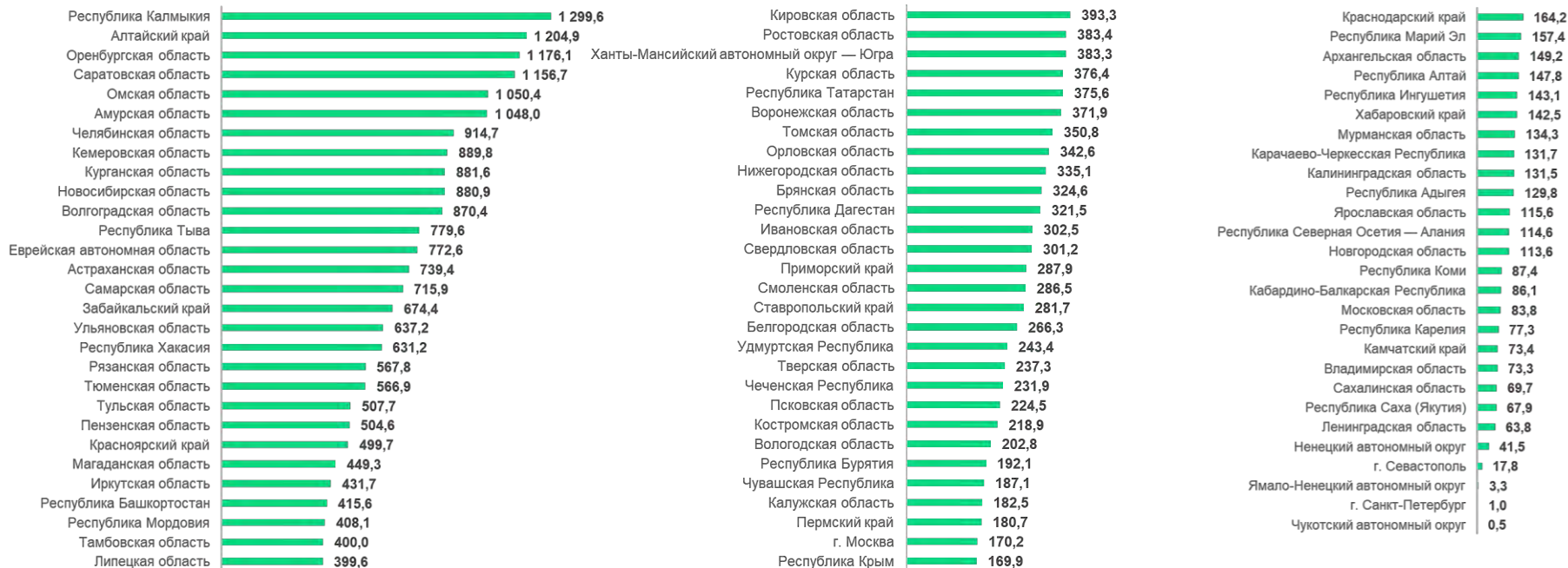
## 2.9. ОБЩАЯ ПЛОЩАДЬ СЕЛЬСКОХОЗЯЙСТВЕННЫХ УГОДИЙ В СРЕДНЕМ НА ОДНО МИКРОПРЕДПРИЯТИЕ ПО СУБЪЕКТАМ РОССИЙСКОЙ ФЕДЕРАЦИИ, (га)



## 2.10. ОБЩАЯ ПЛОЩАДЬ СЕЛЬСКОХОЗЯЙСТВЕННЫХ УГОДИЙ В СРЕДНЕМ НА ОДНО КРЕСТЬЯНСКОЕ (ФЕРМЕРСКОЕ) ХОЗЯЙСТВО И ОДНОГО ИНДИВИДУАЛЬНОГО ПРЕДПРИНИМАТЕЛЯ ПО СУБЪЕКТАМ РОССИЙСКОЙ ФЕДЕРАЦИИ, (га)



## 2.11. ОБЩАЯ ПЛОЩАДЬ СЕЛЬСКОХОЗЯЙСТВЕННЫХ УГОДИЙ В СРЕДНЕМ НА ОДНО КРЕСТЬЯНСКОЕ (ФЕРМЕРСКОЕ) ХОЗЯЙСТВО ПО СУБЪЕКТАМ РОССИЙСКОЙ ФЕДЕРАЦИИ, (га)

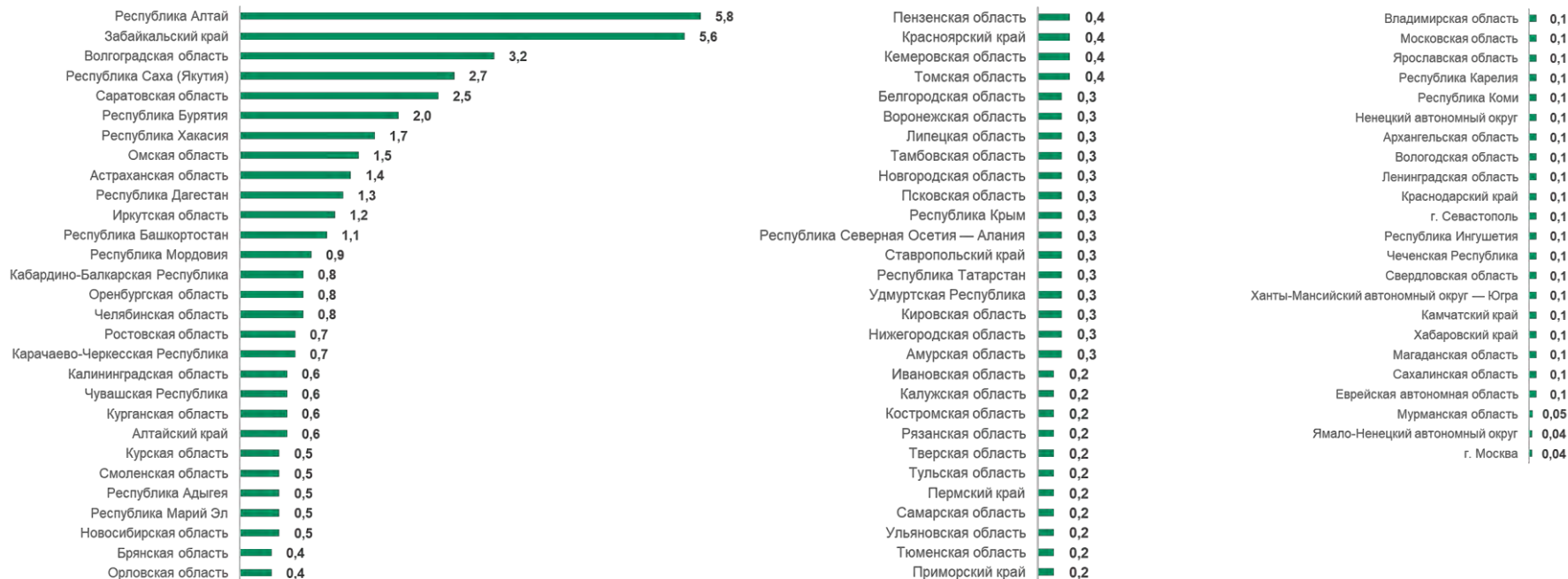




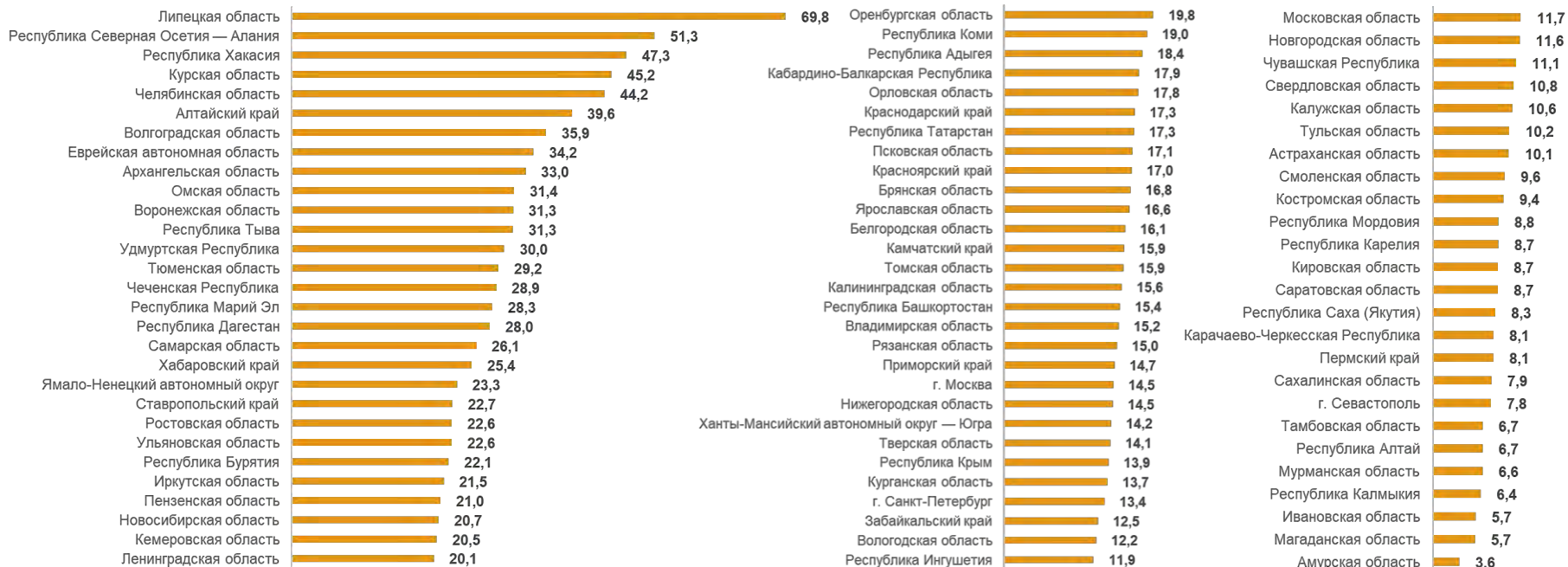
## 2.12. ОБЩАЯ ПЛОЩАДЬ СЕЛЬСКОХОЗЯЙСТВЕННЫХ УГОДИЙ В СРЕДНЕМ НА ОДНОГО ИНДИВИДУАЛЬНОГО ПРЕДПРИНИМАТЕЛЯ ПО СУБЪЕКТАМ РОССИЙСКОЙ ФЕДЕРАЦИИ, (га)



## 2.13. ОБЩАЯ ПЛОЩАДЬ СЕЛЬСКОХОЗЯЙСТВЕННЫХ УГОДИЙ В СРЕДНЕМ НА ОДНО ХОЗЯЙСТВО ГРАЖДАН (ЛИЧНЫЕ ПОДСОБНЫЕ И ДРУГИЕ ИНДИВИДУАЛЬНЫЕ ХОЗЯЙСТВА ГРАЖДАН) ПО СУБЪЕКТАМ РОССИЙСКОЙ ФЕДЕРАЦИИ, (га)

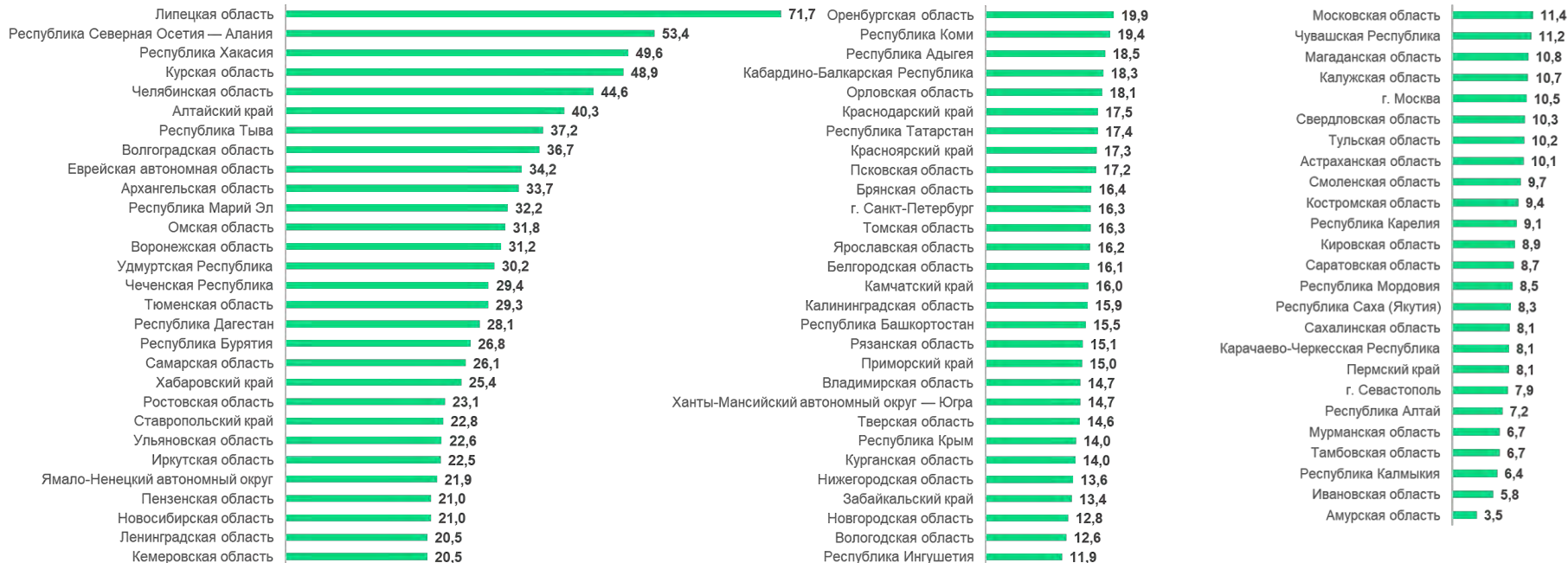


## 2.14. ОБЩАЯ ПЛОЩАДЬ ЗЕМЛИ В СРЕДНЕМ НА ОДНО НЕКОММЕРЧЕСКОЕ ТОВАРИЩЕСТВО (САДОВОДЧЕСКОЕ, ОГОРОДНИЧЕСКОЕ, ДАЧНОЕ И ДРУГОЕ НЕКОММЕРЧЕСКОЕ ТОВАРИЩЕСТВО) ПО СУБЪЕКТАМ РОССИЙСКОЙ ФЕДЕРАЦИИ, (га)

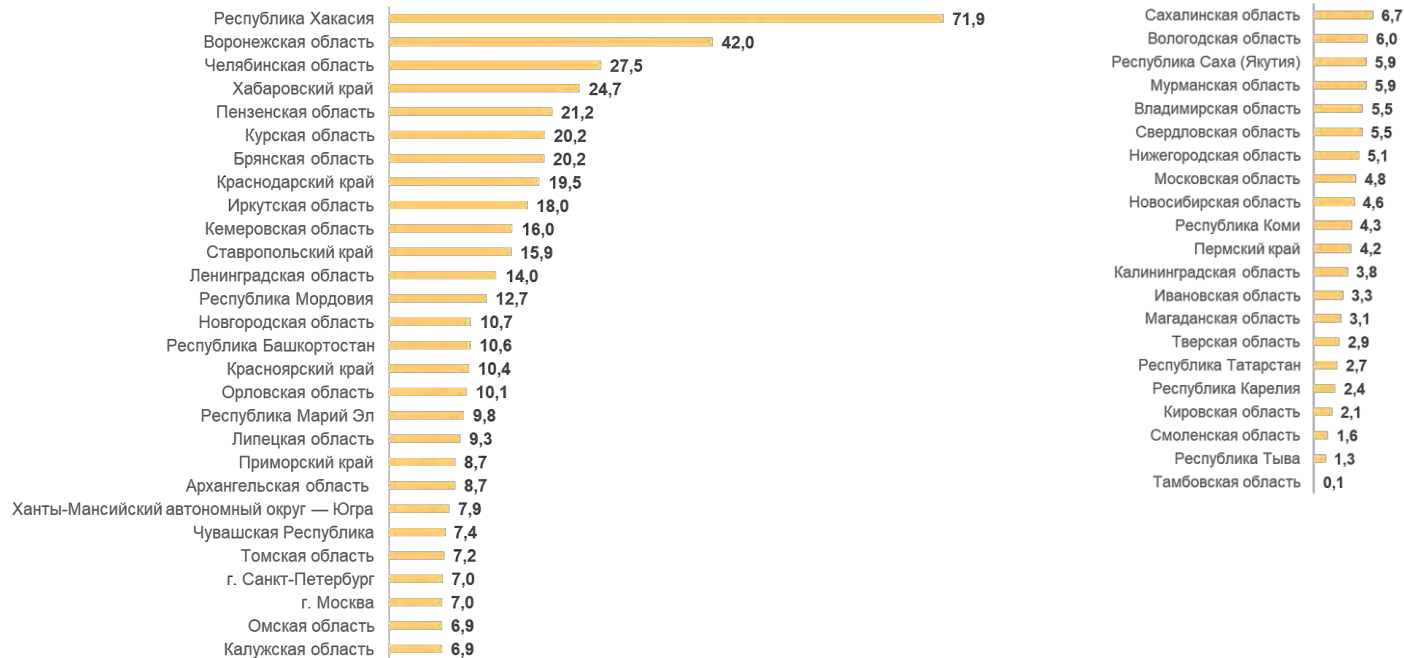




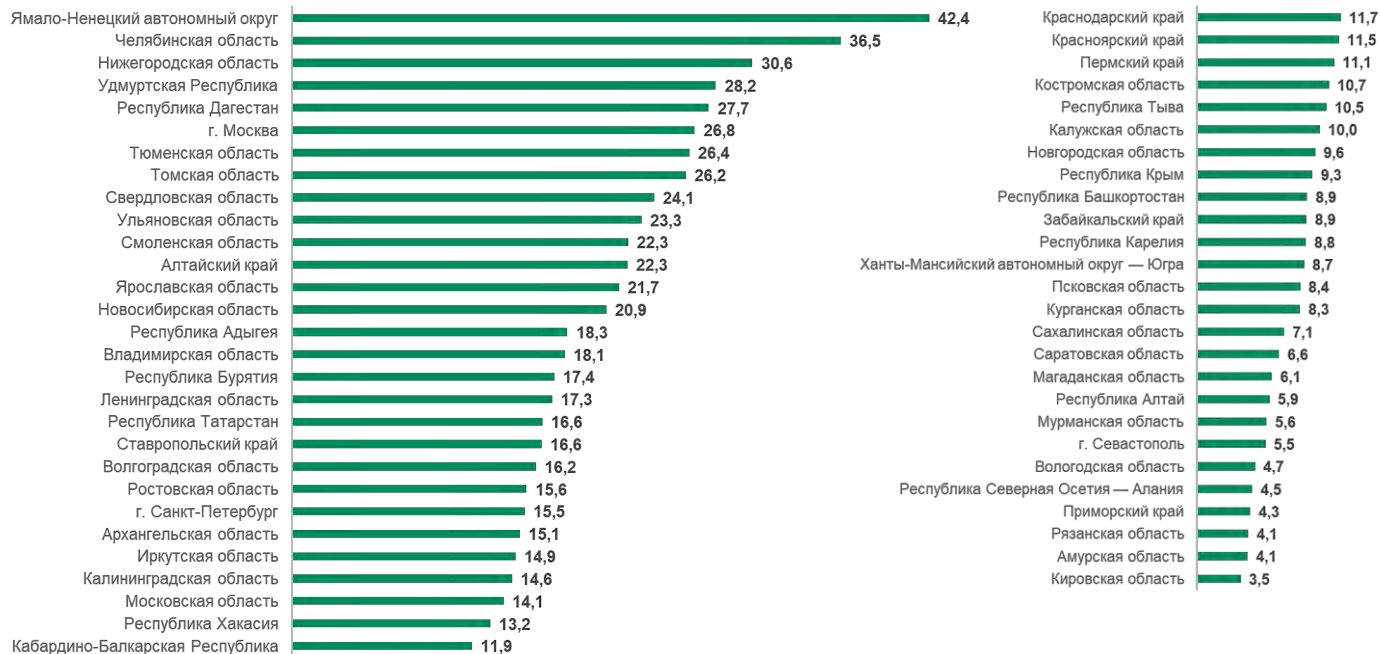
## 2.15. ОБЩАЯ ПЛОЩАДЬ ЗЕМЛИ В СРЕДНЕМ НА ОДНО САДОВОДЧЕСКОЕ НЕКОММЕРЧЕСКОЕ ТОВАРИЩЕСТВО ПО СУБЪЕКТАМ РОССИЙСКОЙ ФЕДЕРАЦИИ, (га)



## 2.16. ОБЩАЯ ПЛОЩАДЬ ЗЕМЛИ В СРЕДНЕМ НА ОДНО ОГОРОДНИЧЕСКОЕ НЕКОММЕРЧЕСКОЕ ТОВАРИЩЕСТВО ПО СУБЪЕКТАМ РОССИЙСКОЙ ФЕДЕРАЦИИ, (га)



## 2.17. ОБЩАЯ ПЛОЩАДЬ ЗЕМЛИ В СРЕДНЕМ НА ОДНО ДАЧНОЕ И ДРУГОЕ НЕКОММЕРЧЕСКОЕ ТОВАРИЩЕСТВО ПО СУБЪЕКТАМ РОССИЙСКОЙ ФЕДЕРАЦИИ, (га)



## 2.18. ЧИСЛО СЕЛЬСКОХОЗЯЙСТВЕННЫХ ОРГАНИЗАЦИЙ В 2021 ГОДУ



## 2.19. ПЛОЩАДЬ СЕЛЬСКОХОЗЯЙСТВЕННЫХ УГОДИЙ СЕЛЬСКОХОЗЯЙСТВЕННЫХ ОРГАНИЗАЦИЙ В 2021 ГОДУ



1. Астраханская область
2. Белгородская область
3. Брянская область
4. Владимирская область
5. Волгоградская область
6. Воронежская область
7. Ивановская область
8. Кабардино-Балкарская Республика
9. Калининградская область
10. Калужская область

11. Карачаево-Черкесская Республика
12. Кемеровская область
13. Костромская область
14. Краснодарский край
15. Курганская область
16. Курская область
17. Ленинградская область
18. Липецкая область
19. Московская область
20. Нижегородская область

21. Новгородская область
22. Оренбургская область
23. Орловская область
24. Пензенская область
25. Псковская область
26. Республика Адыгея
27. Республика Башкортостан
28. Республика Дагестан
29. Республика Ингушетия
30. Республика Калмыкия

31. Республика Крым
32. Республика Марий Эл
33. Республика Мордовия
34. Республика Северная Осетия - Алания
35. Республика Татарстан
36. Республика Хакасия
37. Ростовская область
38. Рязанская область
39. Самарская область
40. Саратовская область

41. Смоленская область
42. Ставропольский край
43. Тамбовская область
44. Тверская область
45. Тульская область
46. Удмуртская Республика
47. Ульяновская область
48. Чеченская Республика
49. Чувашская область
50. Ярославская область

## 2.20. ЧИСЛО КРЕСТЬЯНСКИХ (ФЕРМЕРСКИХ) ХОЗЯЙСТВ И ИНДИВИДУАЛЬНЫХ ПРЕДПРИНИМАТЕЛЕЙ В 2021 ГОДУ



- |                                    |                                     |                             |   |                           |
|------------------------------------|-------------------------------------|-----------------------------|---|---------------------------|
| 1. Астраханская область            | 11. Карачаево-Черкесская Республика | 21. Новгородская область    | 31. Республика Крым                     | 41. Смоленская область    |
| 2. Белгородская область            | 12. Кемеровская область             | 22. Оренбургская область    | 32. Республика Марий Эл                 | 42. Ставропольский край   |
| 3. Брянская область                | 13. Костромская область             | 23. Орловская область       | 33. Республика Мордовия                 | 43. Тамбовская область    |
| 4. Владимирская область            | 14. Краснодарский край              | 24. Пензенская область      | 34. Республика Северная Осетия - Алания | 44. Тверская область      |
| 5. Волгоградская область           | 15. Курганская область              | 25. Пензенская область      | 35. Республика Татарстан                | 45. Тульская область      |
| 6. Воронежская область             | 16. Курская область                 | 26. Республика Адыгея       | 36. Республика Хакасия                  | 46. Удмуртская Республика |
| 7. Ивановская область              | 17. Ленинградская область           | 27. Республика Башкортостан | 37. Ростовская область                  | 47. Ульяновская область   |
| 8. Кабардино-Балкарская Республика | 18. Липецкая область                | 28. Республика Дагестан     | 38. Рязанская область                   | 48. Чеченская Республика  |
| 9. Калининградская область         | 19. Московская область              | 29. Республика Ингушетия    | 39. Самарская область                   | 49. Чувашская Республика  |
| 10. Калужская область              | 20. Нижегородская область           | 30. Республика Калмыкия     | 40. Саратовская область                 | 50. Ярославская область   |



## 2.21. ПЛОЩАДЬ СЕЛЬСКОХОЗЯЙСТВЕННЫХ УГОДИЙ КРЕСТЬЯНСКИХ (ФЕРМЕРСКИХ) ХОЗЯЙСТВ И ИНДИВИДУАЛЬНЫХ ПРЕДПРИНИМАТЕЛЕЙ В 2021 ГОДУ



- |                                    |                                     |                             |   |                           |
|------------------------------------|-------------------------------------|-----------------------------|---|---------------------------|
| 1. Астраханская область            | 11. Карачаево-Черкесская Республика | 21. Новгородская область    | 31. Республика Крым                     | 41. Смоленская область    |
| 2. Белгородская область            | 12. Кемеровская область             | 22. Оренбургская область    | 32. Республика Марий Эл                 | 42. Ставропольский край   |
| 3. Брянская область                | 13. Костромская область             | 23. Орловская область       | 33. Республика Мордовия                 | 43. Тамбовская область    |
| 4. Владимирская область            | 14. Краснодарский край              | 24. Пензенская область      | 34. Республика Северная Осетия - Алания | 44. Тверская область      |
| 5. Волгоградская область           | 15. Курганская область              | 25. Пензенская область      | 35. Республика Татарстан                | 45. Тульская область      |
| 6. Воронежская область             | 16. Курская область                 | 26. Республика Адыгея       | 36. Республика Хакасия                  | 46. Удмуртская Республика |
| 7. Ивановская область              | 17. Ленинградская область           | 27. Республика Башкортостан | 37. Ростовская область                  | 47. Ульяновская область   |
| 8. Кабардино-Балкарская Республика | 18. Липецкая область                | 28. Республика Дагестан     | 38. Рязанская область                   | 48. Чеченская Республика  |
| 9. Калининградская область         | 19. Московская область              | 29. Республика Ингушетия    | 39. Самарская область                   | 49. Чувашская Республика  |
| 10. Калужская область              | 20. Нижегородская область           | 30. Республика Калмыкия     | 40. Саратовская область                 | 50. Ярославская область   |





# СПАСИБО ЗА ВНИМАНИЕ!

**ИНФОРМАЦИОННЫЙ ЦЕНТР**

[info@selhozmp.press](mailto:info@selhozmp.press)

+7 (495) 935-79-41

[agro2021.ru](http://agro2021.ru)



**РОССТАТ**

Федеральное государственное учреждение  
статистической службы

[rosstat.gov.ru](http://rosstat.gov.ru)